



RELATÓRIO DE SITUAÇÃO DE EMERGÊNCIA

RGE SUL

EI RGE Sul – 20170518 – Temporal

Período 18/05/2017 a 20/05/2017

Sumário

1.	CÓDIGO ÚNICO DO RELATÓRIO	3
2.	RESUMO	3
3.	DEFINIÇÃO SITUAÇÃO DE EMERGÊNCIA (PRODIST – MÓDULO 1)	3
4.	PARECER CLIMÁTICO DO ESTADO DO RIO GRANDE DO SUL	4
5.	DEMONSTRAÇÃO DO IMPACTO DO EVENTO EM CHI (Cliente Hora Interrompido)	5
6.	DETALHAMENTO DO EVENTO CLIMÁTICO	5
7.	MAPA GEOELÉTRICO, DIAGRAMA UNIFILAR E REGIÕES AFETADAS PELO EVENTO	6
7.1	MAPA GEOELÉTRICO E DIAGRAMA UNIFILAR DO SISTEMA DE DISTRIBUIÇÃO	7
7.2	MAPA GEOELÉTRICO E DIAGRAMA UNIFILAR DO SISTEMA DE SUBTRANSMISSÃO	12
8.	DANOS CAUSADOS AO SISTEMA ELÉTRICO	15
9.	INTERVENÇÃO REALIZADA E AÇÕES PARA REESTABELECIMENTO DO SISTEMA	16
10.	PERÍODO DO EVENTO E DEMAIS INFORMAÇÕES RELACIONADAS	18
11.	ANEXOS	19

1. CÓDIGO ÚNICO DO RELATÓRIO

EI RGE Sul – 20170518 - Temporal

2. RESUMO

Este relatório possui o objetivo de descrever os procedimentos adotados para a classificação de interrupções em Situação de Emergência (ISE), decorrentes dos Eventos Meteorológicos ocorridos entre os dias 18 a 20 de maio de 2017 os quais impactaram a área de concessão da RGE Sul. As informações contidas neste relatório são em atendimento as orientações dispostas Módulos 01 e 08, dos Procedimentos de Distribuição de Energia Elétrica no Sistema Elétrico Nacional – PRODIST.

3. DEFINIÇÃO SITUAÇÃO DE EMERGÊNCIA (PRODIST – MÓDULO 1)

2.222 Interrupção em Situação de Emergência:
Interrupção originada no sistema de distribuição, resultante de Evento que comprovadamente impossibilite a atuação imediata da distribuidora e que não tenha sido provocada ou agravada por esta e que seja:

- i. Decorrentes de Evento associado a Decreto de Declaração de Situação de Emergência ou Estado de Calamidade Pública emitido por órgão competente; ou
- ii. Decorrentes de Evento cuja soma do CHI das interrupções ocorridas no sistema de distribuição seja superior ao calculado conforme a equação a seguir:

$$2.612 \cdot N^{0,35}$$

onde:

N – número de unidades consumidoras faturadas e atendidas em BT ou MT do mês de outubro do ano anterior ao período de apuração.

Figura 1 – Definição Interrupção por Situação de Emergência – PRODIST Módulo 1 – Rev. 8

$N_{\text{outubro}/2016} = 1.317.368$ consumidores

Valor referência RGE: $2.612 \times 1.317.368^{0,35}$

Limite CHI= **362.135**

4. PARECER CLIMÁTICO DO ESTADO DO RIO GRANDE DO SUL

Em virtude da localização geográfica do estado do Rio Grande do Sul (entre as latitudes de 27 e 34 graus Sul), o estado está sujeito à atuação de diversos sistemas meteorológicos que podem provocar situações de tempo severo (que resultam em altas taxas de precipitação em curto espaço de tempo, rajadas de vento intensas, queda de granizo, incidência de descargas atmosféricas). Fenômenos desta categoria podem causar impactos significativos na atividade fim da RGE Sul (distribuição de energia elétrica). Estes fenômenos podem ocorrer em praticamente todos os meses do ano, com mais ênfase nos meses de verão, primavera e outono.

Com isso, podemos observar que os fenômenos meteorológicos (em especial os que causam tempo severo) são impactantes nas atividades do setor de distribuição de energia elétrica. Dessa forma serão citados, os sistemas de tempo mais importantes que podem causar algum tipo de impacto nos estados do Sul do Brasil, especialmente o Rio Grande do Sul (conforme descrito em “O Clima do Brasil”, MASTERIAG/USP), conforme tabela 1.

<i>Sistemas</i>	<i>Tempo Severo Associado</i>
Sistemas Frontais	granizo, chuva intensa, rajadas de vento, descargas atmosféricas, alta acumulação de precipitação
Vórtices Ciclônicos	granizo, chuva intensa, rajadas de vento, descargas atmosféricas, alta acumulação de precipitação
Instabilidade do Jato Subtropical	granizo, chuva intensa, rajadas de vento, descargas atmosféricas
Frontogênese / Ciclogênese	granizo, chuva intensa, rajadas de vento, descargas atmosféricas, alta acumulação de precipitação
Zona de Convergência do Atlântico Sul	alta acumulação de precipitação
Vírgula Invertida	granizo, chuva intensa, rajadas de vento, descargas atmosféricas
Complexos Convectivos de Mesoescala	granizo, chuva intensa, rajadas de vento, descargas atmosféricas, alta acumulação de precipitação

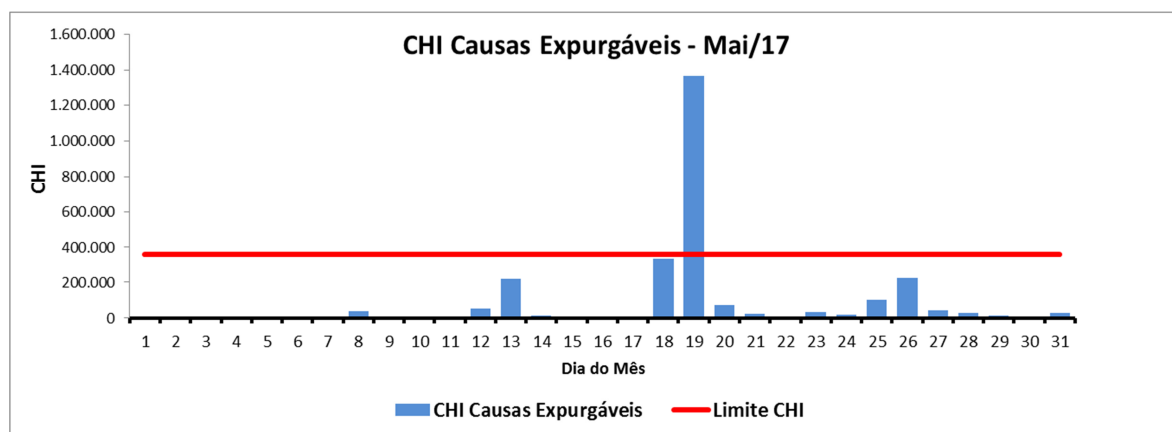
Tabela 1 – Sistemas de tempo e Consequências

Fonte: Avaliação e descrição dos fenômenos meteorológicos que ocorrem no Rio Grande do Sul e possíveis impactos de interesse nas atividades da RGE Sul – Instituto Tecnológico SIMEPAR

Com base na tabela 1 nota-se que os eventos mais frequentes ocorridos no Rio Grande do Sul trazem consequências que em sua totalidade são prejudiciais aos sistemas elétricos de distribuição de energia.

5. DEMOSTRAÇÃO DO IMPACTO DO EVENTO EM CHI (Cliente Hora Interrompido)

A seguir foram relacionadas as ocorrências registradas, cujas causas possuem nexos causais com o evento climático ocorrido: ARVORE OU VEGETAÇÃO, INUNDAÇÃO, VENTO E DESCARGA ATMOSFÉRICA. No gráfico a seguir é possível observar o volume de CHI emergencial decorrente das causas relacionadas anteriormente na área de concessão da RGE Sul durante todo o mês de maio de 2017.

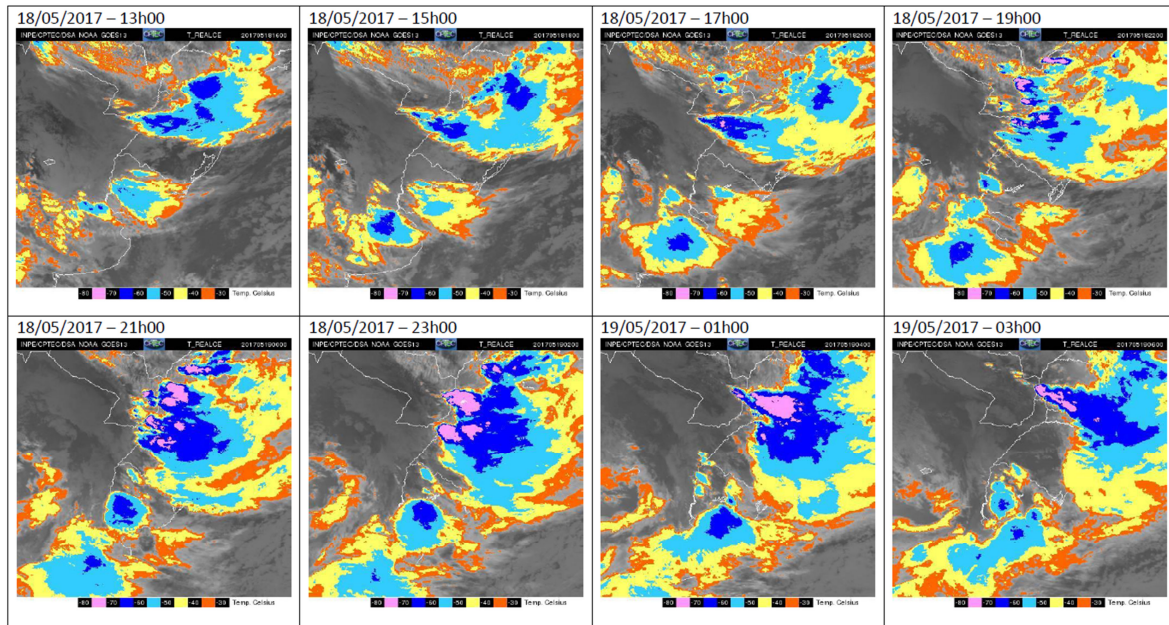


Através do gráfico anterior é possível identificar um volume atípico de CHI proveniente dos eventos identificados no laudo meteorológico. O impacto do evento meteorológico severo na rede elétrica da área de concessão da RGE Sul impediu o restabelecimento do sistema elétrico na maior brevidade possível, especialmente em função da quantidade de eventos e complexidade de reestabelecimento do sistema.

6. DETALHAMENTO DO EVENTO CLIMÁTICO

Um sistema de baixa pressão sobre o continente formou nuvens carregadas que provocaram chuva forte sobre as regiões das fronteiras Norte, Sul e região Central das áreas de concessão da RGE Sul. Nestas áreas, a rede de detecção de raios da Earth Networks registrou 184 descargas elétricas entre as 13h16 do dia 18 de maio e as 05h46 do dia 19 de maio de 2017. A chuva e o deslocamento do sistema de baixa pressão sobre estas regiões provocaram rajadas de vento forte, com máxima de 103,7 km/h, que ocorreram entre as 18h00 do dia 18 de maio e as 06h00 do dia 19 de maio de 2017.

Nas imagens realçadas do satélite GOES-13 abaixo é possível acompanhar o deslocamento das instabilidades entre as 13h00 de 18 de maio e as 03h00 de 19 de maio de 2017. As manchas em azul escuro e rosa indicam as regiões com nuvens de grande desenvolvimento vertical associadas a eventos de chuva forte, rajadas de vento e descargas elétricas:



A seguir é possível identificar o resumo do evento ocorrido bem como sua classificação conforme Codificação Brasileira de Desastres.

Número/Código do Evento	
Número / Código do Relatório	
Descrição	Forte deslocamento de uma massa de ar em uma região.
Código COBRADE	1.3.2.1.5 – Vendaval
Hora início do evento	18h00 do dia 18 de maio de 2017
Hora de fim do evento	06h00 do dia 19 de maio de 2017
Abrangência	Todas as regiões da RGE Sul, exceto região metropolitana.

7. MAPA GEOELÉTRICO, DIAGRAMA UNIFILAR E REGIÕES AFETADAS PELO EVENTO

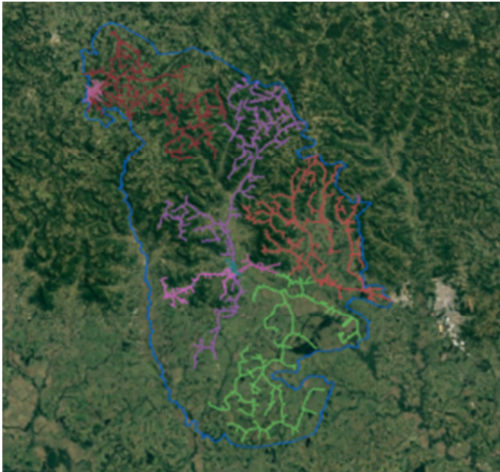
A seguir observa-se as regiões afetadas pelo evento.

7.1 MAPA GEOELÉTRICO E DIAGRAMA UNIFILAR DO SISTEMA DE DISTRIBUIÇÃO

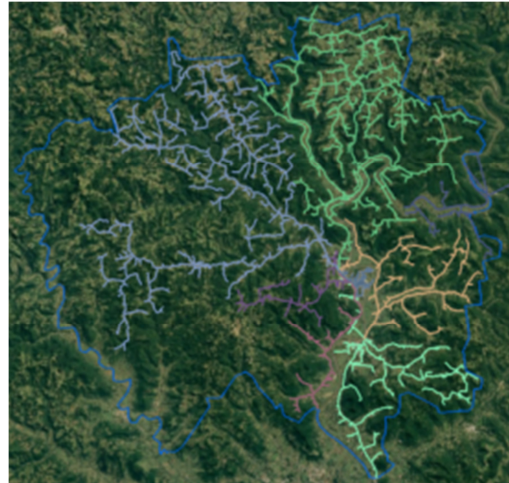
13198 – MONTENEGRO



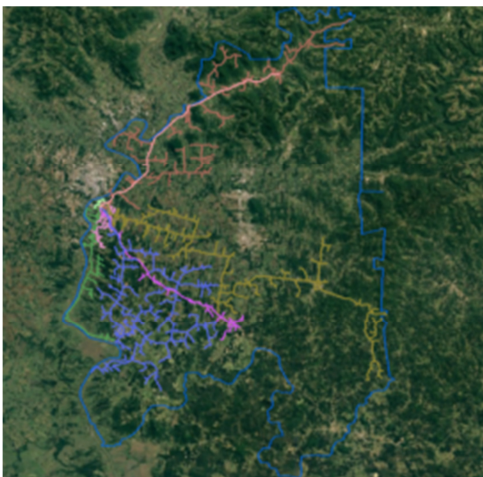
13227 – CANDELARIA



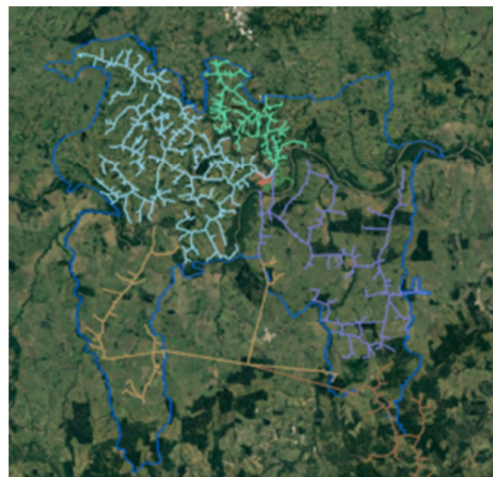
13186 – ENCANTADO



13189 - ESTRELA 2



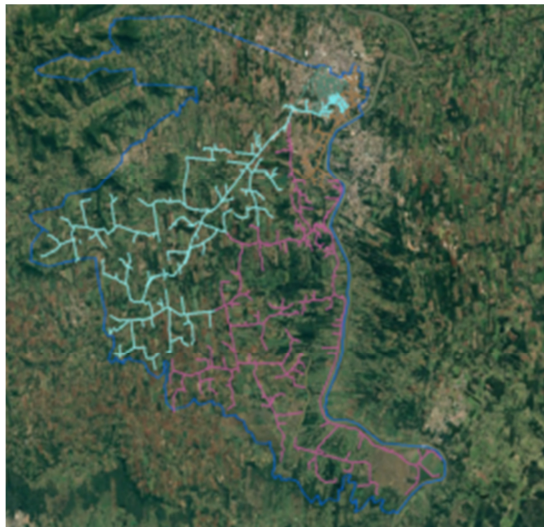
13201 - RIO PARDO



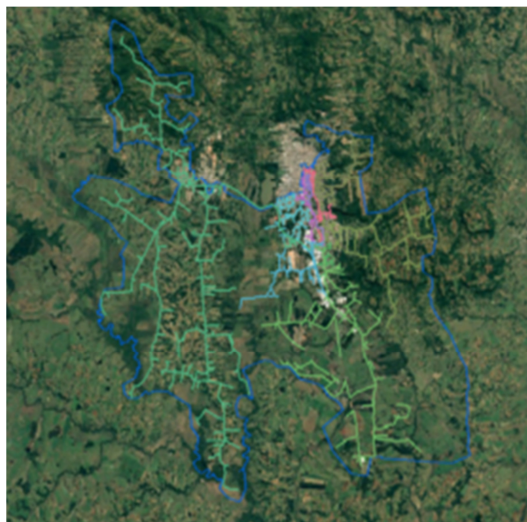
13192 - LAJEADO 1



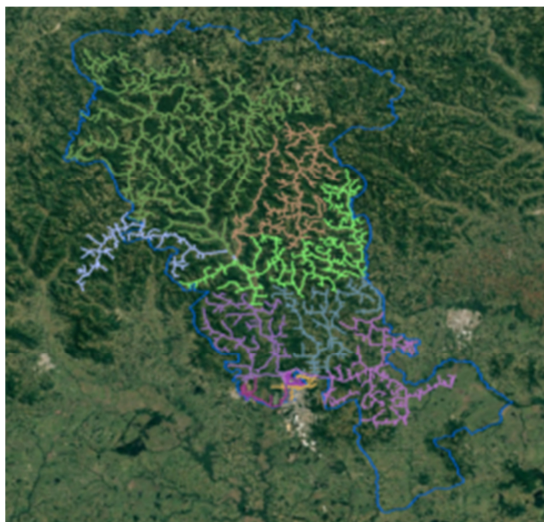
13193 - LAJEADO 2



13203 - SANTA CRUZ 1



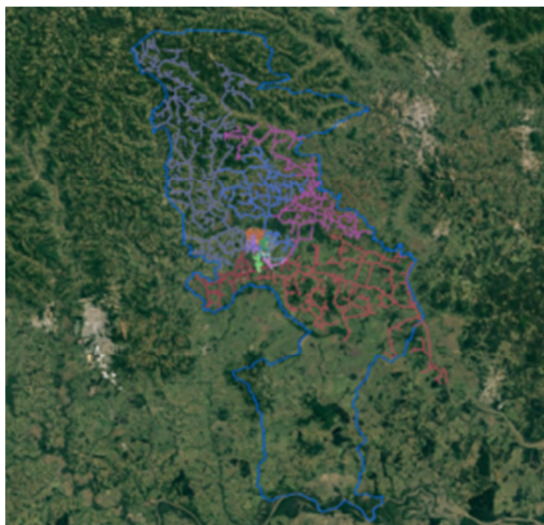
13204 - SANTA CRUZ 2



13222 - TAQUARI



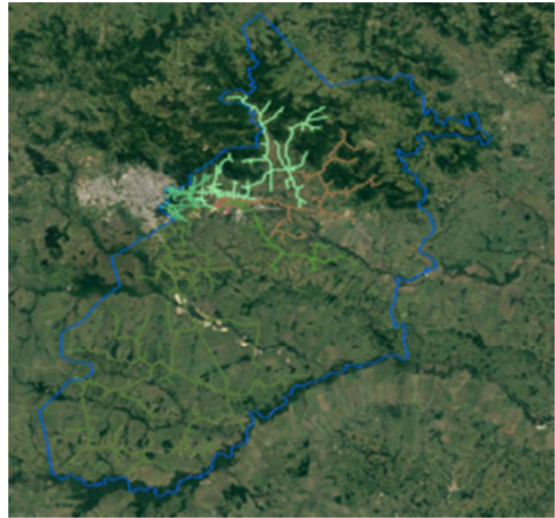
13225 - VENÂNCIO AIRES



13205 - SANTA MARIA 1



13207 - SANTA MARIA 2



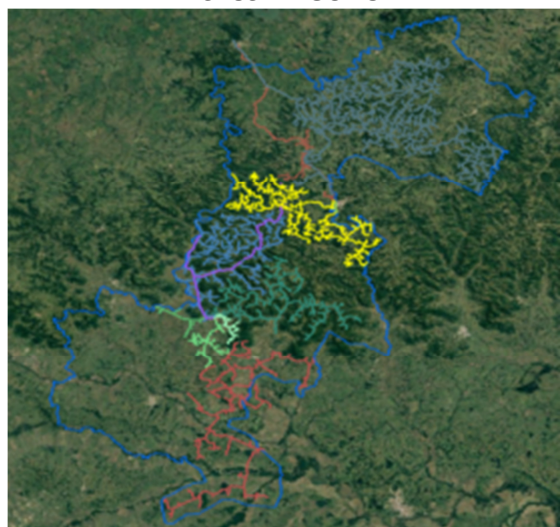
13208 - SANTA MARIA 4



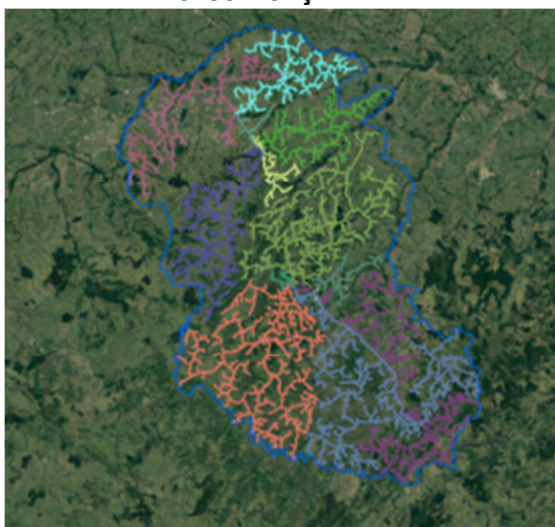
13209 - SANTA MARIA 5



13183 - AGUDO



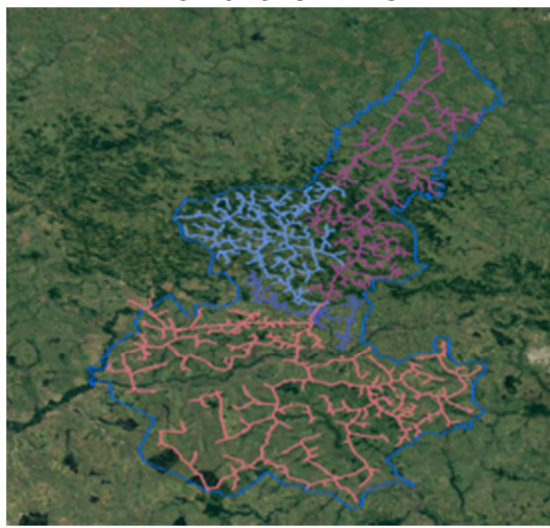
13230 - CAÇAPAVA



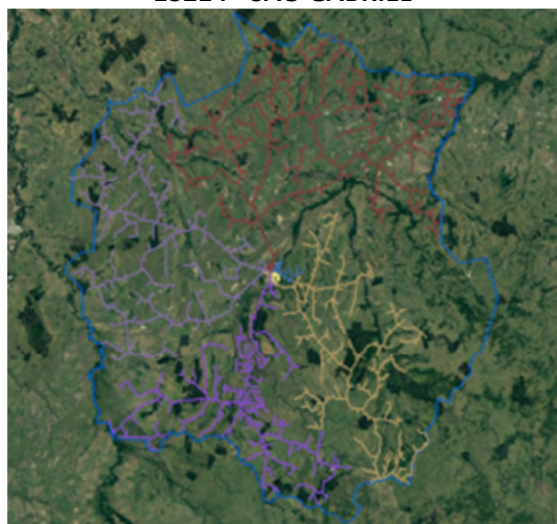
13206 – CACHOEIRA



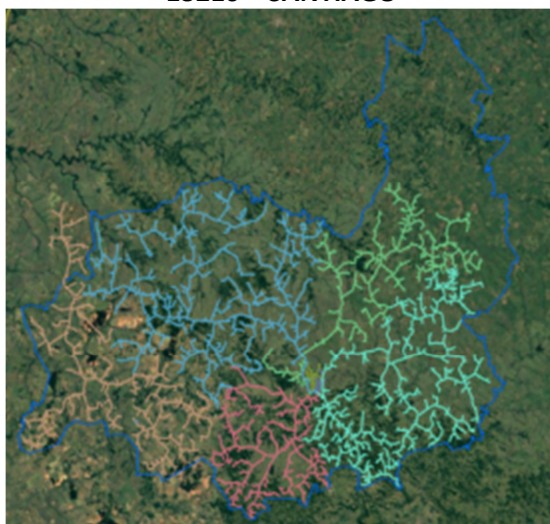
13216 - SÃO PEDRO



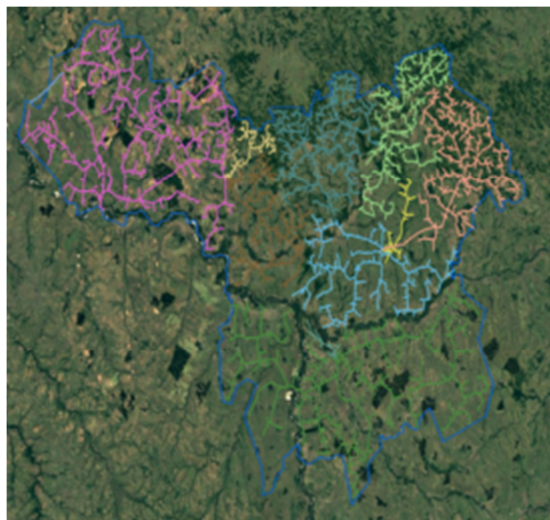
13214 - SÃO GABRIEL



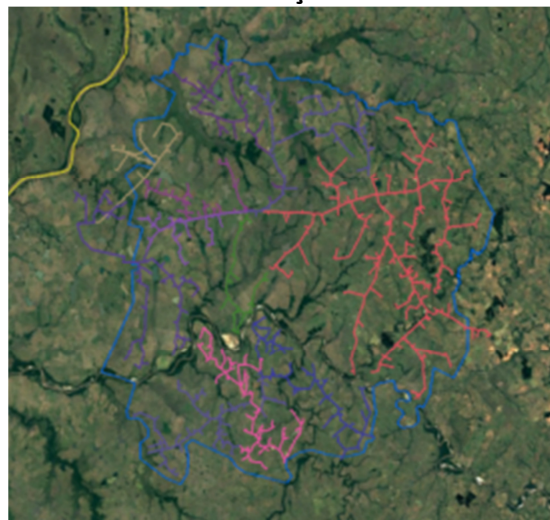
13210 – SANTIAGO



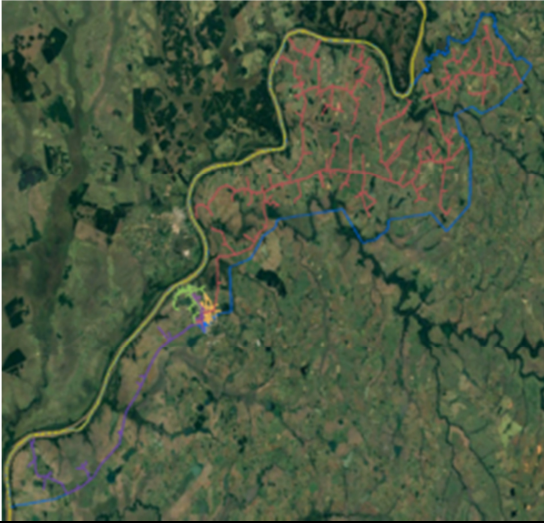
13213 - SÃO FRANCISCO



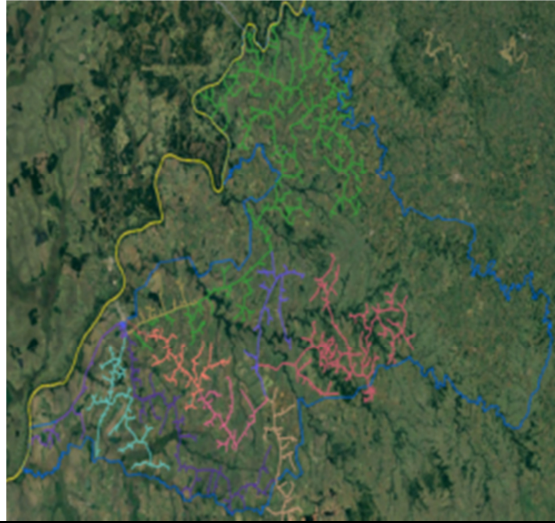
13197 – MAÇAMBARÁ



13211 - SÃO BORJA 1



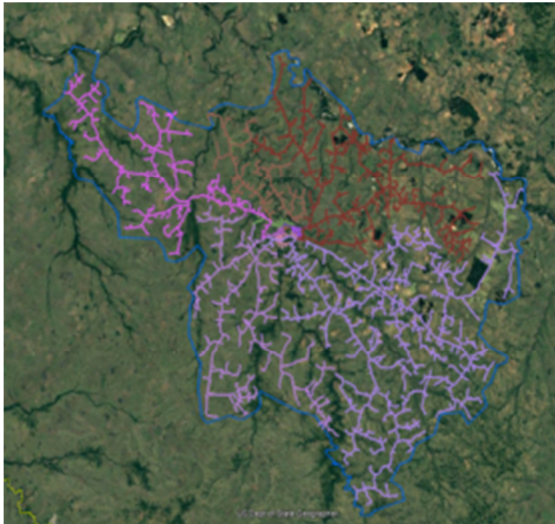
13212 - SÃO BORJA 2



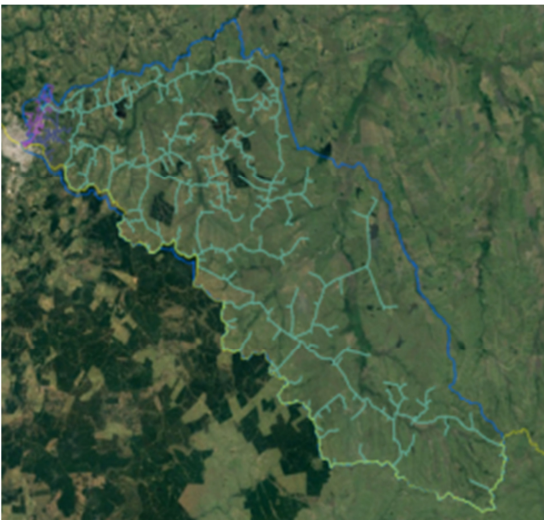
13191 - ITAQUI



13195 - ALEGRETE

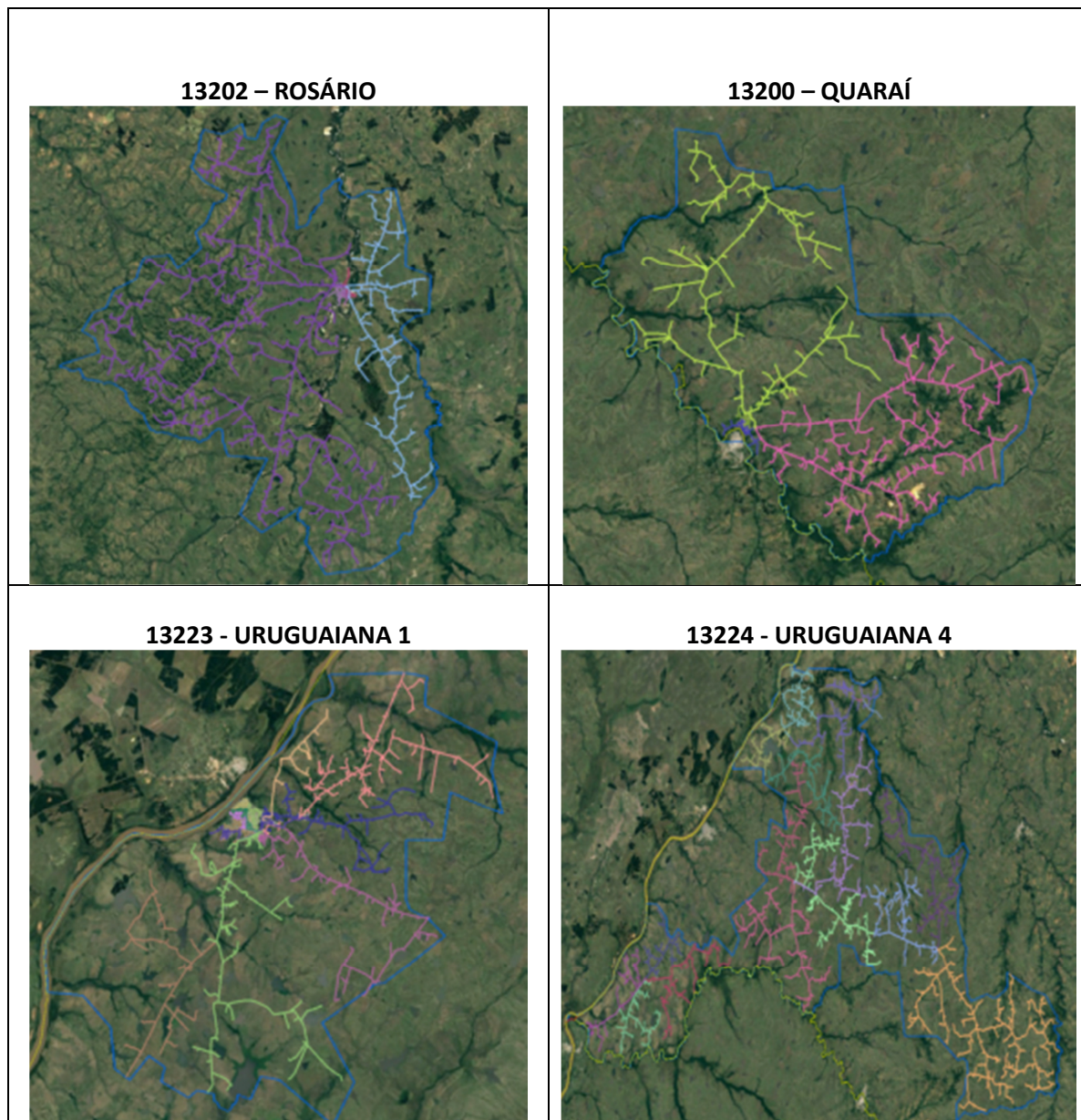


13194 - LIVRAMENTO 1



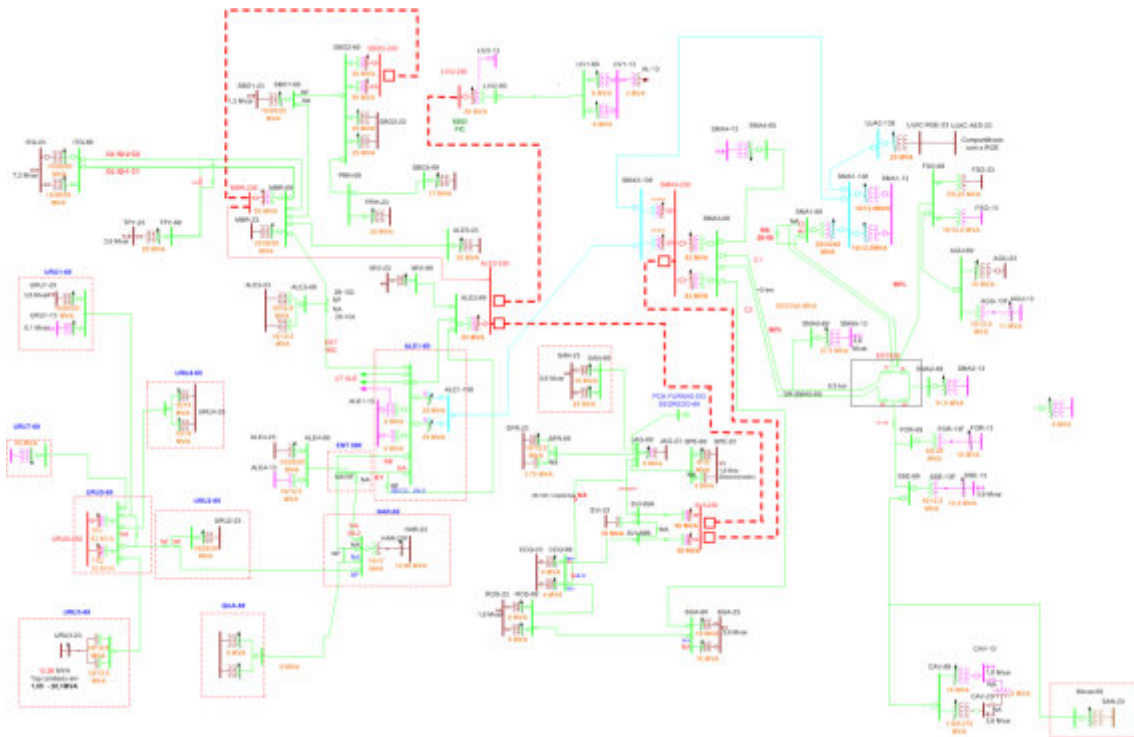
13196 - LIVRAMENTO 2



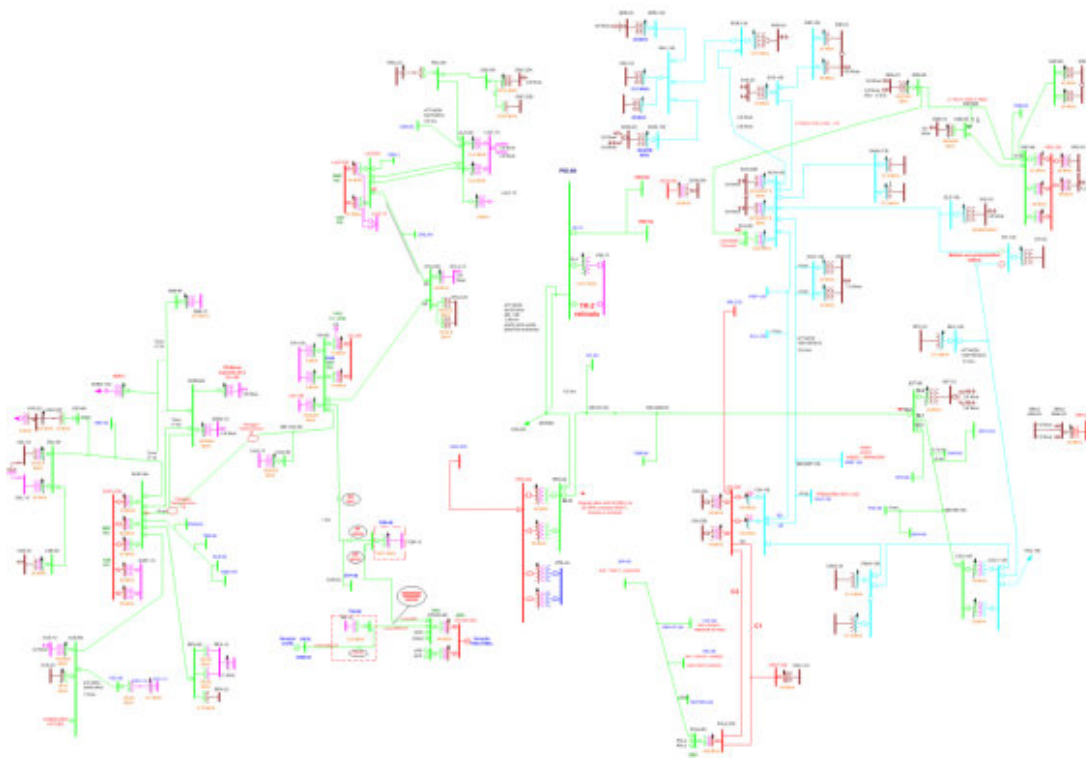


7.2 MAPA GEOELÉTRICO E DIAGRAMA UNIFILAR DO SISTEMA DE SUBTRANSMISSÃO

Regiões Central e Fronteira



Região Vales



A seguir a lista de municípios e subestações afetadas pelo evento. Considerando que não houve necessariamente o desarme destas subestações, mas sim impacto nas redes de distribuição que as mesmas atendem.

Subestações:

1	AGUDO	16	ITAQUI	31	SANTA CRUZ 2	46	SINIMBU
2	ALEGRETE 1 UTE	17	JAGUARI	32	SANTA CRUZ 3	47	TAQUARI
3	ALEGRETE 3	18	LAJEADO 1	33	SANTA MARIA 1	48	TRIUNFO
4	ALEGRETE 4	19	LAJEADO 2	34	SANTA MARIA 2	49	TUPARAY
5	CACAPAVA DO SUL 1	20	LIVRAMENTO 1	35	SANTA MARIA 4	50	URUGUAIANA 1
6	CACEQUI	21	LIVRAMENTO 2	36	SANTA MARIA 5	51	URUGUAIANA 2
7	CACHOEIRA DO SUL	22	MACAMBARÁ	37	SANTIAGO	52	URUGUAIANA 3
8	CANDELARIA	23	MANOEL VIANA	38	SÃO BORJA 1	53	URUGUAIANA 4
9	CAPIVARITA	24	MONTENEGRO	39	SÃO BORJA 2	54	URUGUAIANA 7
10	CENTRO SERRA	25	QUARAI	40	SÃO BORJA 3	55	USINA JACUI
11	ENCANTADO	26	RIO PARDO	41	SAO FRANCISCO DE ASSIS	56	VALE DO SOL
12	ESTRELA 2	27	ROCA SALES	42	SAO GABRIEL	57	VENANCIO AIRES
13	FAXINAL SOTURN	28	ROSARIO DO SUL	43	SAO PEDRO DO SUL		
14	FORMIGUEIRO	29	VENANCIO AIRES 2	44	SAO SEPE		
15	HARMONIA	30	SANTA CRUZ 1	45	SAO VICENTE		

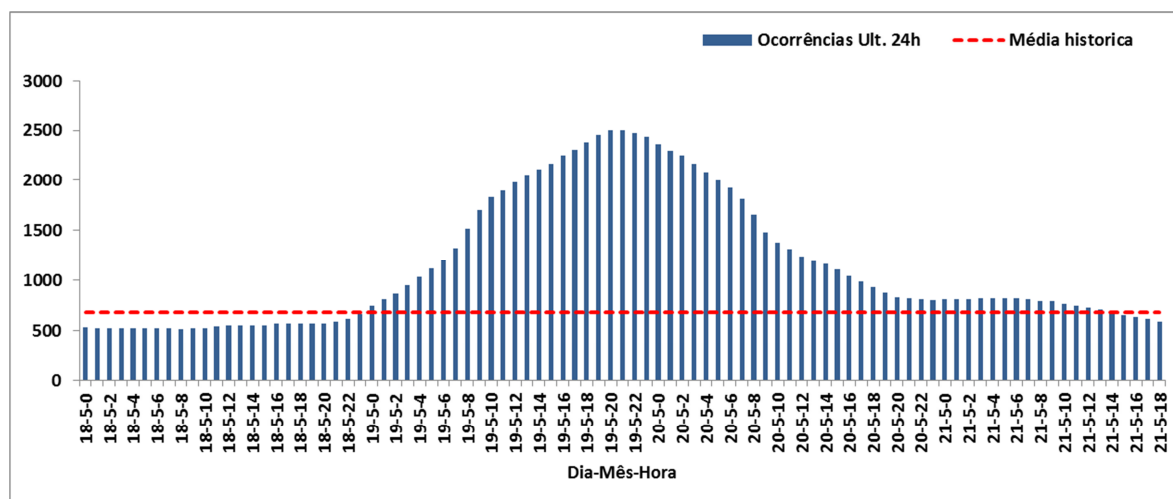
Municípios:

1	AGUDO	24	ESTRELA VELHA	47	MATO LEITÃO	70	SÃO FRANCISCO DE ASSIS
2	ALEGRETE	25	FAXINAL DO SOTURNO	48	MONTENEGRO	71	SÃO GABRIEL
3	ARROIO DO MEIO	26	FAZENDA VILANOVA	49	MUÇUM	72	SÃO JOSÉ DO SUL
4	ARROIO DO TIGRE	27	FORMIGUEIRO	50	NOVA ESPERANÇA DO SUL	73	SÃO MARTINHO DA SERRA
5	BARRA DO QUARAI	28	GARRUCHOS	51	NOVO CABRAIS	74	SÃO PEDRO DO SUL
6	BOM RETIRO DO SUL	29	GENERAL CÂMARA	52	PARAISO DO SUL	75	SÃO SEPÉ
7	BOQUEIRÃO DO LEÃO	30	GRAMADO XAVIER	53	PARECI NOVO	76	SÃO VICENTE DO SUL
8	BOSSOROCA	31	HARMONIA	54	PASSA SETE	77	SEGREDO
9	BROCHIER	32	HERVEIRAS	55	PASSO DO SOBRADO	78	SÉRIO
10	CACAPAVA DO SUL	33	IBARAMA	56	PAVERAMA	79	SINIMBU
11	CACEQUI	34	IMIGRANTE	57	QUARÁI	80	SOBRADINHO
12	CACHOEIRA DO SUL	35	ITAARA	58	RELVADO	81	TAQUARI
13	CANDELÁRIA	36	ITACURUBI	59	RESTINGA SECA	82	TEUTONIA
14	CAPÃO DO CIPÓ	37	ITAQUI	60	RIO PARDO	83	TOROPI
15	CAPELA DE SANTANA	38	IVORÁ	61	ROCA SALES	84	TUNAS
16	CAPITÃO	39	JAGUARI	62	ROSÁRIO DO SUL	85	UNISTALDA
17	COLINAS	40	JARI	63	SALVADOR DO SUL	86	URUGUAIANA
18	COQUEIRO BAIXO	41	LAGOA BONITA DO SUL	64	SANTA CRUZ DO SUL	87	VALE DO SOL
19	CRUZEIRO DO SUL	42	LAJEADO	65	SANTA MARIA	88	VENÂNCIO AIRES
20	DILERMANDO DE AGUIAR	43	MAÇAMBARÁ	66	SANTANA DO LIVRAMENTO	89	VERA CRUZ
21	DOUTOR RICARDO	44	MANOEL VIANA	67	SANTIAGO	90	VESPASIANO CORREA
22	ENCANTADO	45	MARATÁ	68	SANTO ANTÔNIO DAS MISSÕES		
23	ESTRELA	46	MATA	69	SÃO BORJA		

8. DANOS CAUSADOS AO SISTEMA ELÉTRICO

No dia 19 de maio foi constatado o pico de **2,5 mil ocorrências emergenciais** ao total na área de concessão, cerca de **369%** superior a média histórica registrada. No período do evento de 18 a 20 de maio, **861** ocorrências emergenciais possuíam pelo menos uma **sinalização de situação de risco** (ex. cabo partido) exigindo prioridade em relação às demais por oferecer risco a integridade de equipamentos, colaboradores e comunidade.

De acordo com a figura a seguir nota-se que apesar do evento meteorológico estar registrado das 18h00min do dia 18 as 06h00min do dia 19, houve o ingresso de ocorrências acima da média histórica até o dia 21 de maio de 2017.



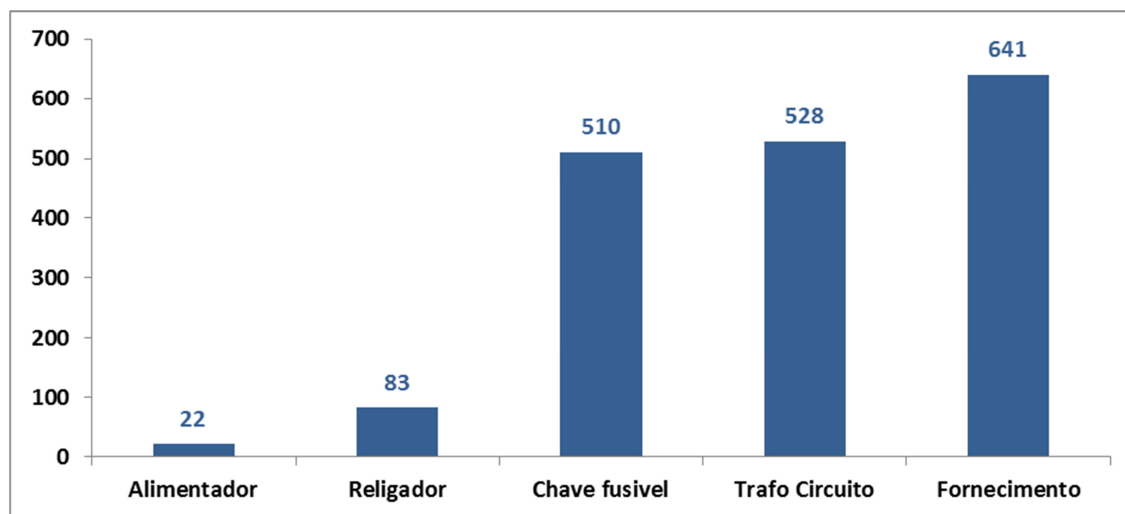
A seguir segue o descritivo dos equipamentos e sua importância para o sistema elétrico.

- A. Disjuntor/Alimentador** = Equipamento de proteção de média tensão destinado a proteger redes troncais de alimentadores, geralmente instalado em subestações;
- B. Religador** = Equipamento de proteção de média tensão destinado a proteger redes troncais de alimentadores, geralmente instalado ao longo da rede de distribuição;
- C. Chave Fusível** = Equipamento de proteção de média tensão destinado a proteger ramais de alimentadores, instaladas ao longo da rede de distribuição;

D. Trafo Circuito = Equipamento destinado a rebaixar níveis de tensão para consumo de energia. Este equipamento também possui chaves fusíveis destinadas a sanar defeitos ocorridos na rede de baixa tensão e no próprio equipamento;

E. Fornecimento = Conexão da unidade consumidora com a rede de distribuição.

A seguir pode-se observar a quantidade de desarmes nos diferentes tipos de equipamentos descritos anteriormente que foram decorrentes do evento de Situação de Emergência.



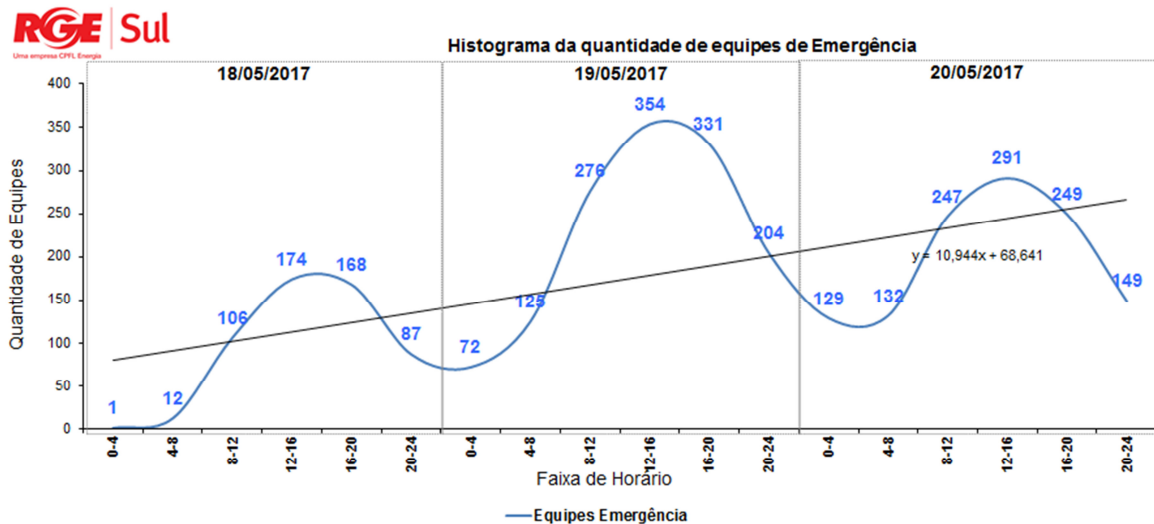
9. INTERVENÇÃO REALIZADA E AÇÕES PARA REESTABECIMENTO DO SISTEMA

A RGE Sul está estruturada para atender seus consumidores buscando o equilíbrio entre o atendimento da legislação que rege o setor elétrico, a satisfação dos consumidores e os interesses da empresa.

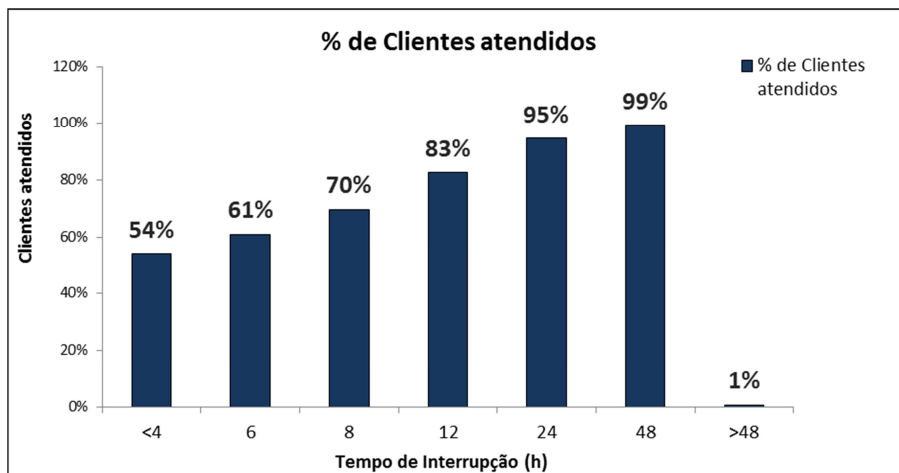
Quando estes eventos ocorrem é inevitável que o reestabelecimento do sistema não possua o mesmo imediatismo do que geralmente é percebido em dias com condições normais de operação. Mesmo nestas condições a RGE Sul procura reestabelecer o sistema elétrico na maior brevidade possível para a maior parte de seus consumidores, respeitando é claro suas prioridades de atendimento a exemplo de condições que apresentam risco que superam qualquer outra prioridade estabelecida.

O Gráfico a seguir ilustra a disponibilização de equipes de atendimento de emergência entre os dias 18 a 20 de maio. É notável que houve um incremento bastante

significativo na quantidade de equipes trabalhando no reestabelecimento de energia, a exemplo disso observa-se que em média 132 equipes trabalharam durante o período da madrugada entre os dias 19 e 20 para recompor o sistema. Através da linha de tendência é evidente que a RGE Sul não poupou esforços na disponibilização de equipes para reestabelecer o sistema.

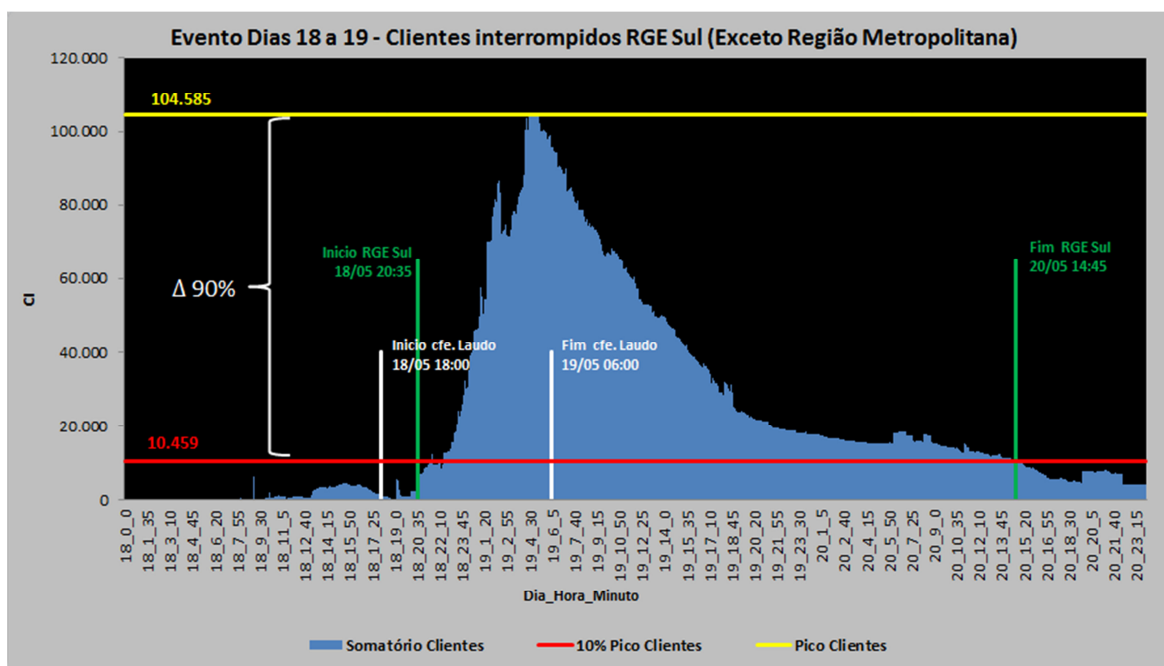


O Gráfico a seguir demonstra o compromisso descrito anteriormente ilustrando que, 83% dos consumidores que tiveram início de interrupção entre os dias 18, 19 e 20 foram reestabelecidos em até 12 horas.



10. PERÍODO DO EVENTO E DEMAIS INFORMAÇÕES RELACIONADAS

Para mensurar o período real de impacto dos eventos meteorológicos foram contabilizados os clientes interrompidos em intervalos de 5 minutos antes, durante e após o Evento. Destaca-se que para identificar o fim do Evento foi utilizado o critério matemático de restabelecimento de 90% dos clientes interrompidos entre o início e o pico. Entende-se que este critério matemático corrobora o transbordo de ocorrências causadas pelo deslocamento do Evento Meteorológico. O gráfico a seguir exemplifica o critério utilizado para determinar o início e fim do Evento Meteorológico, o qual considera o período em que a RGE sul realmente foi impactada pelo evento. As colunas que informam “Início e Fim RGE Sul” identificam o início e o fim do evento considerado pela RGE Sul para delimitação do evento considerando o volume de clientes interrompidos. As colunas “Início e Fim cfe. Laudo” informam o início e fim do evento meteorológico apontado no laudo contido em anexo a este relatório:



De acordo com a tabela a seguir é possível identificar demais informações relacionadas ao evento:

ITEM	UNIDADE	VALOR
Tempo Médio de Preparo	min	765
Tempo Médio de Deslocamento	min	33
Tempo Médio de Execução	min	341
Tempo Médio das interrupções	min	1000
Número de consumidores atingidos	Qtd	224.290
Quantidade de Interrupções	Qtd	4.102
Início da Primeira Interrupção	Data / Hora	18/05/2017 20:35
Fim da Última Interrupção	Data / Hora	20/05/2017 13:23
Duração da Interrupção mais longa	min	6.154
CHI do Evento	-	1.557.417

11. ANEXOS

Anexo I - Relação de Interrupções

Anexo II – Fotografias e Reportagens de Mídia

Anexo III – Decretos de Situação de Emergência / Calamidade Pública

Anexo IV – Laudo Meteorológico

Anexo I

código conjunto	alimentador	subestação	interrupção	Data início	Hora início	Data restab	Hora restab	tensão
13183	CSE - 4 SEGREDO / PSE	CENTRO SERRA	5942399	20/05/2017	13:23:00	23/05/2017	17:56:30	23100
13227	CDL - 2 TROMBUDO	CANDELARIA	5938360	19/05/2017	06:35:26	23/05/2017	11:45:21	380
13204	SIN - 2 LIN PRIMAVERA	SINIMBU	5939151	19/05/2017	02:31:13	23/05/2017	09:05:18	230
13207	SMA2 - 22 ARROIO GRANDE	SANTA MARIA 2	5942899	19/05/2017	01:30:37	23/05/2017	03:40:00	13800
13227	VSL - 2 VALE DO SOL	VALE DO SOL	5944780	19/05/2017	07:56:32	23/05/2017	02:47:00	220
13227	VSL - 2 VALE DO SOL	VALE DO SOL	5944742	19/05/2017	14:28:55	23/05/2017	00:38:23	220
13183	AGU - 6 NOVA BOEMIA	AGUDO	5941445	19/05/2017	06:20:15	22/05/2017	21:45:00	13800
13203	SCR1 - 12 ESMERALDA/SWAROSKY	SANTA CRUZ 1	5936982	19/05/2017	07:48:00	22/05/2017	20:15:21	220
13227	CDL - 3 PASSA SETE	CANDELARIA	5944394	19/05/2017	08:51:56	22/05/2017	20:05:00	220
13204	SIN - 3 ALTO SINIMBU	SINIMBU	5944415	20/05/2017	07:52:00	22/05/2017	19:40:22	13800
13204	SIN - 4 RIO PEQUENO	SINIMBU	5944340	20/05/2017	07:53:58	22/05/2017	18:20:55	220
13204	SIN - 1 BR 471	SINIMBU	5944299	19/05/2017	14:39:56	22/05/2017	18:17:34	220
13227	VSL - 2 VALE DO SOL	VALE DO SOL	5940171	19/05/2017	07:02:23	22/05/2017	17:52:00	23100
13227	VSL - 2 VALE DO SOL	VALE DO SOL	5940339	19/05/2017	04:42:29	22/05/2017	17:48:00	23100
13227	SCR3 - 31 VERA CRUZ RURAL	SANTA CRUZ 3	5938330	19/05/2017	09:09:42	22/05/2017	17:39:27	220
13204	SCR2 - 23 SINIMBU	SANTA CRUZ 2	5940451	19/05/2017	15:05:00	22/05/2017	17:16:00	13800
13204	SIN - 2 LIN PRIMAVERA	SINIMBU	5942278	19/05/2017	10:44:26	22/05/2017	17:10:00	13800
13216	SPE - 4 D. AGUIAR	SAO PEDRO DO SUL	5942460	19/05/2017	09:10:00	22/05/2017	17:04:00	230
13204	SCR2 - 25 LA SANTA CRUZ	SANTA CRUZ 2	5944224	20/05/2017	10:10:05	22/05/2017	17:00:49	220
13203	SCR1 - 11 SUL AMERICA	SANTA CRUZ 1	5944198	20/05/2017	12:12:00	22/05/2017	16:03:23	220
13183	AGU - 7 LINHA DOS POMERANOS	AGUDO	5941250	19/05/2017	00:56:00	22/05/2017	16:03:00	230
13204	SCR1 - 18 BOM FIM/JOAO ALVES	SANTA CRUZ 1	5940650	19/05/2017	07:53:00	22/05/2017	15:56:00	380
13227	VSL - 2 VALE DO SOL	VALE DO SOL	5940171	19/05/2017	07:02:23	22/05/2017	15:44:00	23100
13204	SIN - 1 BR 471	SINIMBU	5940963	19/05/2017	03:01:12	22/05/2017	15:03:00	220
13227	CDL - 3 PASSA SETE	CANDELARIA	5944002	19/05/2017	02:13:49	22/05/2017	14:51:42	220
13227	SIN - 1 BR 471	SINIMBU	5943892	19/05/2017	18:34:08	22/05/2017	14:47:23	220
13203	SCR3 - 31 VERA CRUZ RURAL	SANTA CRUZ 3	5943949	19/05/2017	07:33:15	22/05/2017	14:45:31	220
13216	SPE - 4 D. AGUIAR	SAO PEDRO DO SUL	5943207	19/05/2017	20:00:00	22/05/2017	14:27:00	220
13224	HAR - 3 PASSO GUARDA	HARMONIA	5940472	20/05/2017	08:14:55	22/05/2017	13:46:00	380
13210	SAN - 4 FLORIDA/E.ALV	SANTIAGO	5940446	20/05/2017	11:55:11	22/05/2017	13:33:00	220
13227	VSL - 2 VALE DO SOL	VALE DO SOL	5943819	20/05/2017	10:31:00	22/05/2017	13:25:00	220
13208	SMA4 - 46 BOCA DO MONTE	SANTA MARIA 4	5940492	20/05/2017	05:53:00	22/05/2017	13:10:00	13800
13204	SIN - 2 LIN PRIMAVERA	SINIMBU	5943745	19/05/2017	09:08:00	22/05/2017	13:03:53	220
13227	CDL - 1 COOPERATIVA	CANDELARIA	5943704	19/05/2017	08:57:00	22/05/2017	12:55:24	220
13227	VSL - 2 VALE DO SOL	VALE DO SOL	5940935	20/05/2017	07:14:00	22/05/2017	12:50:00	230
13183	CSE - 4 SEGREDO / PSE	CENTRO SERRA	5942489	19/05/2017	10:57:30	22/05/2017	12:48:00	23100
13183	CSE - 4 SEGREDO / PSE	CENTRO SERRA	5942489	19/05/2017	10:57:30	22/05/2017	12:48:00	23100
13183	CSE - 4 SEGREDO / PSE	CENTRO SERRA	5942489	19/05/2017	10:57:30	22/05/2017	12:48:00	23100
13183	CSE - 4 SEGREDO / PSE	CENTRO SERRA	5942489	19/05/2017	10:57:30	22/05/2017	12:48:00	23100
13183	CSE - 4 SEGREDO / PSE	CENTRO SERRA	5942489	19/05/2017	10:57:30	22/05/2017	12:48:00	23100
13183	CSE - 4 SEGREDO / PSE	CENTRO SERRA	5942489	19/05/2017	10:57:30	22/05/2017	12:48:00	23100
13183	CSE - 4 SEGREDO / PSE	CENTRO SERRA	5942489	19/05/2017	10:57:30	22/05/2017	12:48:00	23100
13183	CSE - 4 SEGREDO / PSE	CENTRO SERRA	5942489	19/05/2017	10:57:30	22/05/2017	12:48:00	23100
13183	CSE - 4 SEGREDO / PSE	CENTRO SERRA	5942489	19/05/2017	10:57:30	22/05/2017	12:48:00	23100
13183	CSE - 4 SEGREDO / PSE	CENTRO SERRA	5942489	19/05/2017	10:57:30	22/05/2017	12:48:00	23100
13183	CSE - 4 SEGREDO / PSE	CENTRO SERRA	5942489	19/05/2017	10:57:30	22/05/2017	12:48:00	23100
13183	CSE - 4 SEGREDO / PSE	CENTRO SERRA	5942489	19/05/2017	10:57:30	22/05/2017	12:48:00	23100
13186	ENC - 3 MUCUM	ENCANTADO	5940613	20/05/2017	12:05:00	22/05/2017	12:21:24	23100
13183	AGU - 6 NOVA BOEMIA	AGUDO	5940388	19/05/2017	03:46:00	22/05/2017	12:00:00	220
13209	SMA5 - 54 D. ANTONIO REIS	SANTA MARIA 5	5943542	20/05/2017	13:34:20	22/05/2017	11:47:35	220
13183	AGU - 6 NOVA BOEMIA	AGUDO	5943187	19/05/2017	08:25:00	22/05/2017	11:26:57	13800
13204	SIN - 3 ALTO SINIMBU	SINIMBU	5943462	20/05/2017	09:27:00	22/05/2017	11:02:28	220
13204	SIN - 3 ALTO SINIMBU	SINIMBU	5943449	20/05/2017	07:58:00	22/05/2017	10:56:00	220

13203	SCR3 - 31 VERA CRUZ RURAL	SANTA CRUZ 3	5943430	20/05/2017	07:49:00	22/05/2017	10:42:23	220
13205	SMA1 - 13 B. ITARARE/SALGADO F	SANTA MARIA 1	5943380	19/05/2017	15:06:00	22/05/2017	10:38:00	220
13208	SMA4 - 46 BOCA DO MONTE	SANTA MARIA 4	5943509	19/05/2017	15:07:47	22/05/2017	10:23:00	220
13207	SMA2 - 24 CAMOBI	SANTA MARIA 2	5942910	19/05/2017	19:25:00	22/05/2017	10:20:36	220
13207	SMA2 - 25 VILA VERDE	SANTA MARIA 2	5943466	19/05/2017	17:13:52	22/05/2017	10:03:25	220
13209	SMA5 - 56 DUQUE DE CAXIAS	SANTA MARIA 5	5943472	19/05/2017	17:34:41	22/05/2017	10:01:27	220
13205	SMA1 - 12 CENTRO	SANTA MARIA 1	5943434	20/05/2017	09:00:12	22/05/2017	09:31:25	220
13207	SMA2 - 21 SANTA FLORA	SANTA MARIA 2	5943383	19/05/2017	18:41:00	22/05/2017	09:10:33	220
13205	SMA1 - 11 EUC.DA CUNHA	SANTA MARIA 1	5943357	19/05/2017	12:46:00	22/05/2017	08:47:24	220
13207	SMA2 - 22 ARROIO GRANDE	SANTA MARIA 2	5943294	19/05/2017	16:08:00	22/05/2017	08:28:22	220
13183	AGU - 6 NOVA BOEMIA	AGUDO	5943244	19/05/2017	14:06:00	22/05/2017	08:11:00	220
13208	SMA4 - 49 TANCREDO NEVES	SANTA MARIA 4	5943306	19/05/2017	17:46:00	22/05/2017	07:35:22	220
13205	SMA1 - 11 EUC.DA CUNHA	SANTA MARIA 1	5943313	19/05/2017	14:19:00	22/05/2017	06:57:23	220
13216	SPE - 4 D. AGUIAR	SAO PEDRO DO SUL	5943319	20/05/2017	12:45:00	22/05/2017	06:53:32	23100
13205	SMA1 - 13 B. ITARARE/SALGADO F	SANTA MARIA 1	5943322	19/05/2017	09:46:00	22/05/2017	06:52:22	220
13208	SMA4 - 49 TANCREDO NEVES	SANTA MARIA 4	5943303	20/05/2017	10:20:00	22/05/2017	06:12:27	220
13209	SMA5 - 53 H. CARIDADE	SANTA MARIA 5	5943118	19/05/2017	12:47:00	22/05/2017	06:10:21	220
13205	SMA1 - 11 EUC.DA CUNHA	SANTA MARIA 1	5943312	19/05/2017	18:38:00	22/05/2017	06:05:20	220
13207	SMA2 - 21 SANTA FLORA	SANTA MARIA 2	5943308	19/05/2017	09:42:26	22/05/2017	06:00:22	380
13207	SMA2 - 25 VILA VERDE	SANTA MARIA 2	5943291	20/05/2017	09:39:58	22/05/2017	05:05:00	220
13208	SMA1 - 15 V. CAROLINA	SANTA MARIA 1	5943300	19/05/2017	08:54:26	22/05/2017	05:02:21	220
13207	SMA2 - 21 SANTA FLORA	SANTA MARIA 2	5943281	19/05/2017	08:00:19	22/05/2017	03:33:00	220
13207	SMA2 - 26 U.F.S.M.	SANTA MARIA 2	5943273	20/05/2017	08:25:00	22/05/2017	03:21:00	220
13208	SMA4 - 42 BARAO DO TRIUNFO	SANTA MARIA 4	5943261	19/05/2017	09:59:00	22/05/2017	02:48:00	220
13208	SMA4 - 43 JOCKEI CLUB	SANTA MARIA 4	5943256	19/05/2017	19:11:37	22/05/2017	02:48:00	220
13207	SMA2 - 26 U.F.S.M.	SANTA MARIA 2	5943254	19/05/2017	17:15:00	22/05/2017	02:43:22	220
13205	SMA1 - 14 SILVA JARDIM	SANTA MARIA 1	5943266	19/05/2017	07:36:07	22/05/2017	02:38:22	220
13207	SMA2 - 24 CAMOBI	SANTA MARIA 2	5943251	18/05/2017	21:47:08	22/05/2017	01:56:22	220
13216	SPE - 3 CIDADE	SAO PEDRO DO SUL	5943216	19/05/2017	18:01:00	22/05/2017	01:43:00	230
13209	SMA5 - 51 FERNANDO FERRARI	SANTA MARIA 5	5943223	19/05/2017	06:50:00	22/05/2017	01:16:22	220
13208	SMA4 - 43 JOCKEI CLUB	SANTA MARIA 4	5943176	19/05/2017	18:07:57	22/05/2017	00:13:21	220
13216	SPE - 3 CIDADE	SAO PEDRO DO SUL	5943205	19/05/2017	21:31:00	22/05/2017	00:06:18	220
13207	SMA2 - 23 CASTELINHO	SANTA MARIA 2	5943150	19/05/2017	05:38:00	22/05/2017	00:01:21	220
13216	SPE - 3 CIDADE	SAO PEDRO DO SUL	5943185	19/05/2017	16:09:00	21/05/2017	23:54:18	220
13207	SMA2 - 25 VILA VERDE	SANTA MARIA 2	5943133	19/05/2017	09:29:00	21/05/2017	23:45:24	220
13216	SPE - 3 CIDADE	SAO PEDRO DO SUL	5943194	19/05/2017	12:13:17	21/05/2017	23:17:18	220
13207	SMA2 - 25 VILA VERDE	SANTA MARIA 2	5943165	19/05/2017	15:53:00	21/05/2017	22:57:20	220
13204	SCR2 - 24 PASSO SOBRADO	SANTA CRUZ 2	5942820	19/05/2017	10:54:00	21/05/2017	22:18:00	220
13207	SMA2 - 22 ARROIO GRANDE	SANTA MARIA 2	5943097	19/05/2017	23:13:00	21/05/2017	22:09:18	220
13208	SMA4 - 44 PATRONATO	SANTA MARIA 4	5943094	19/05/2017	15:56:00	21/05/2017	22:02:19	220
13203	SCR1 - 13 PHILLIP M./CENTRO	SANTA CRUZ 1	5943123	20/05/2017	09:31:00	21/05/2017	22:02:00	220
13207	SMA2 - 21 SANTA FLORA	SANTA MARIA 2	5943043	19/05/2017	08:45:00	21/05/2017	21:46:24	220
13208	SMA4 - 45 VILA OLIVEIRA	SANTA MARIA 4	5943103	19/05/2017	13:49:00	21/05/2017	21:44:25	220
13206	CCE - 13 DIONISIO MARQUES	CACHOEIRA DO SUL	5938443	19/05/2017	00:51:06	21/05/2017	21:38:20	220
13207	SMA2 - 26 U.F.S.M.	SANTA MARIA 2	5943101	19/05/2017	19:03:25	21/05/2017	21:16:24	220
13216	SPE - 2 TOROPI	SAO PEDRO DO SUL	5943032	20/05/2017	08:28:08	21/05/2017	21:00:57	220
13207	SMA2 - 21 SANTA FLORA	SANTA MARIA 2	5943042	19/05/2017	10:52:00	21/05/2017	20:59:27	220
13208	SMA4 - 46 BOCA DO MONTE	SANTA MARIA 4	5943093	20/05/2017	11:58:31	21/05/2017	20:45:58	380
13204	SIN - 1 BR 471	SINIMBU	5938777	19/05/2017	03:17:36	21/05/2017	20:40:00	13800
13225	SIN - 1 BR 471	SINIMBU	5938777	19/05/2017	03:17:36	21/05/2017	20:40:00	13800
13205	SMA1 - 16 ITAARA	SANTA MARIA 1	5943040	19/05/2017	09:48:48	21/05/2017	20:35:00	220
13208	SMA4 - 48 DISTRITO INDUSTRIAL	SANTA MARIA 4	5943056	19/05/2017	19:30:00	21/05/2017	20:22:20	220
13216	SPE - 1 QUEVEDOS	SAO PEDRO DO SUL	5942957	19/05/2017	17:46:00	21/05/2017	20:21:50	220
13208	SMA4 - 48 DISTRITO INDUSTRIAL	SANTA MARIA 4	5943027	19/05/2017	08:52:00	21/05/2017	20:01:22	220
13205	SMA1 - 12 CENTRO	SANTA MARIA 1	5943019	19/05/2017	17:45:00	21/05/2017	19:51:19	220
13227	VSL - 2 VALE DO SOL	VALE DO SOL	5942926	20/05/2017	13:15:21	21/05/2017	19:39:26	220
13204	SCR2 - 25 LA SANTA CRUZ	SANTA CRUZ 2	5942992	19/05/2017	13:47:00	21/05/2017	19:36:00	220
13204	SCR2 - 23 SINIMBU	SANTA CRUZ 2	5942852	19/05/2017	11:02:00	21/05/2017	19:21:25	220

13208	SMA4 - 48 DISTRITO INDUSTRIAL	SANTA MARIA 4	5942948	19/05/2017	09:46:00	21/05/2017	19:20:00	220
13205	SMA1 - 12 CENTRO	SANTA MARIA 1	5943008	20/05/2017	09:45:00	21/05/2017	19:18:19	220
13207	SMA2 - 26 U.F.S.M.	SANTA MARIA 2	5942922	20/05/2017	10:14:00	21/05/2017	19:10:24	220
13216	SPE - 4 D. AGUIAR	SAO PEDRO DO SUL	5942936	20/05/2017	07:18:54	21/05/2017	18:50:38	220
13208	SMA4 - 48 DISTRITO INDUSTRIAL	SANTA MARIA 4	5942966	19/05/2017	20:03:00	21/05/2017	18:50:29	220
13205	SMA1 - 12 CENTRO	SANTA MARIA 1	5942934	19/05/2017	10:31:00	21/05/2017	18:48:00	220
13204	SIN - 3 ALTO SINIMBU	SINIMBU	5941486	19/05/2017	08:55:03	21/05/2017	18:47:55	220
13205	SMA1 - 11 EUC.DA CUNHA	SANTA MARIA 1	5942902	20/05/2017	11:45:00	21/05/2017	18:41:18	220
13208	SMA4 - 43 JOCKEI CLUB	SANTA MARIA 4	5942914	19/05/2017	09:05:00	21/05/2017	18:39:25	220
13208	SMA4 - 44 PATRONATO	SANTA MARIA 4	5942955	19/05/2017	11:01:04	21/05/2017	18:35:24	220
13207	SMA2 - 24 CAMOBI	SANTA MARIA 2	5942862	18/05/2017	23:24:46	21/05/2017	18:24:22	220
13208	SMA4 - 41 SANTA MARTA	SANTA MARIA 4	5942886	19/05/2017	09:38:00	21/05/2017	18:23:21	220
13207	SMA2 - 22 ARROIO GRANDE	SANTA MARIA 2	5942927	19/05/2017	08:31:00	21/05/2017	18:20:20	220
13204	SCR2 - 25 LA SANTA CRUZ	SANTA CRUZ 2	5942958	19/05/2017	15:35:28	21/05/2017	18:20:00	220
13204	SCR2 - 24 PASSO SOBRADO	SANTA CRUZ 2	5942944	20/05/2017	10:13:00	21/05/2017	18:20:00	220
13205	SMA1 - 13 B. ITARARE/SALGADO F	SANTA MARIA 1	5942859	19/05/2017	08:49:18	21/05/2017	18:11:30	220
13227	VSL - 2 VALE DO SOL	VALE DO SOL	5942920	20/05/2017	13:28:00	21/05/2017	18:09:31	220
13183	AGU - 7 LINHA DOS POMERANOS	AGUDO	5942322	19/05/2017	15:50:00	21/05/2017	18:05:32	13800
13208	SMA4 - 43 JOCKEI CLUB	SANTA MARIA 4	5942925	19/05/2017	19:05:00	21/05/2017	18:02:17	220
13207	SMA2 - 22 ARROIO GRANDE	SANTA MARIA 2	5938546	19/05/2017	01:30:37	21/05/2017	18:01:00	13800
13207	SMA2 - 22 ARROIO GRANDE	SANTA MARIA 2	5938546	19/05/2017	01:30:37	21/05/2017	18:01:00	13800
13207	SMA2 - 22 ARROIO GRANDE	SANTA MARIA 2	5938546	19/05/2017	01:30:37	21/05/2017	18:01:00	13800
13207	SMA2 - 22 ARROIO GRANDE	SANTA MARIA 2	5938546	19/05/2017	01:30:37	21/05/2017	18:01:00	13800
13207	SMA2 - 22 ARROIO GRANDE	SANTA MARIA 2	5938546	19/05/2017	01:30:37	21/05/2017	18:01:00	13800
13207	SMA2 - 22 ARROIO GRANDE	SANTA MARIA 2	5938546	19/05/2017	01:30:37	21/05/2017	18:01:00	13800
13207	SMA2 - 22 ARROIO GRANDE	SANTA MARIA 2	5938546	19/05/2017	01:30:37	21/05/2017	18:01:00	13800
13207	SMA2 - 22 ARROIO GRANDE	SANTA MARIA 2	5938546	19/05/2017	01:30:37	21/05/2017	18:01:00	13800
13207	SMA2 - 22 ARROIO GRANDE	SANTA MARIA 2	5938546	19/05/2017	01:30:37	21/05/2017	18:01:00	13800
13207	SMA2 - 22 ARROIO GRANDE	SANTA MARIA 2	5938546	19/05/2017	01:30:37	21/05/2017	18:01:00	13800
13207	SMA2 - 22 ARROIO GRANDE	SANTA MARIA 2	5938546	19/05/2017	01:30:37	21/05/2017	18:01:00	13800
13207	SMA2 - 22 ARROIO GRANDE	SANTA MARIA 2	5938546	19/05/2017	01:30:37	21/05/2017	18:01:00	13800
13207	SMA2 - 22 ARROIO GRANDE	SANTA MARIA 2	5938546	19/05/2017	01:30:37	21/05/2017	18:01:00	13800
13207	SMA2 - 22 ARROIO GRANDE	SANTA MARIA 2	5938546	19/05/2017	01:30:37	21/05/2017	18:01:00	13800
13207	SMA2 - 22 ARROIO GRANDE	SANTA MARIA 2	5938546	19/05/2017	01:30:37	21/05/2017	18:01:00	13800
13207	SMA2 - 22 ARROIO GRANDE	SANTA MARIA 2	5938546	19/05/2017	01:30:37	21/05/2017	18:01:00	13800
13207	SMA2 - 22 ARROIO GRANDE	SANTA MARIA 2	5938546	19/05/2017	01:30:37	21/05/2017	18:01:00	13800
13204	SIN - 1 BR 471	SINIMBU	5942620	19/05/2017	19:05:00	21/05/2017	18:01:00	13800
13208	SMA4 - 41 SANTA MARTA	SANTA MARIA 4	5942923	19/05/2017	18:28:00	21/05/2017	18:00:17	220
13208	SMA4 - 41 SANTA MARTA	SANTA MARIA 4	5942903	19/05/2017	09:55:00	21/05/2017	17:59:20	220
13207	SMA2 - 24 CAMOBI	SANTA MARIA 2	5942835	19/05/2017	08:16:00	21/05/2017	17:52:32	220
13208	SMA1 - 15 V. CAROLINA	SANTA MARIA 1	5942519	19/05/2017	18:52:31	21/05/2017	17:51:18	220
13227	CDL - 3 PASSA SETE	CANDELARIA	5941242	19/05/2017	05:49:34	21/05/2017	17:50:00	13800
13227	CDL - 3 PASSA SETE	CANDELARIA	5941242	19/05/2017	05:49:34	21/05/2017	17:50:00	13800
13227	CDL - 3 PASSA SETE	CANDELARIA	5941242	19/05/2017	05:49:34	21/05/2017	17:50:00	13800
13227	CDL - 3 PASSA SETE	CANDELARIA	5941242	19/05/2017	05:49:34	21/05/2017	17:50:00	13800
13227	CDL - 3 PASSA SETE	CANDELARIA	5941242	19/05/2017	05:49:34	21/05/2017	17:50:00	13800
13227	CDL - 3 PASSA SETE	CANDELARIA	5941242	19/05/2017	05:49:34	21/05/2017	17:50:00	13800
13227	CDL - 3 PASSA SETE	CANDELARIA	5941242	19/05/2017	05:49:34	21/05/2017	17:50:00	13800
13227	CDL - 3 PASSA SETE	CANDELARIA	5941242	19/05/2017	05:49:34	21/05/2017	17:50:00	13800
13227	CDL - 3 PASSA SETE	CANDELARIA	5941242	19/05/2017	05:49:34	21/05/2017	17:50:00	13800
13227	CDL - 3 PASSA SETE	CANDELARIA	5941242	19/05/2017	05:49:34	21/05/2017	17:50:00	13800
13183	AGU - 6 NOVA BOEMIA	AGUDO	5942393	19/05/2017	16:52:00	21/05/2017	17:48:19	220
13183	AGU - 7 LINHA DOS POMERANOS	AGUDO	5939477	19/05/2017	00:56:00	21/05/2017	17:47:23	220
13208	SMA1 - 15 V. CAROLINA	SANTA MARIA 1	5942670	19/05/2017	14:28:03	21/05/2017	17:45:22	220
13204	SCR2 - 25 LA SANTA CRUZ	SANTA CRUZ 2	5942788	19/05/2017	17:43:00	21/05/2017	17:41:19	220
13216	SPE - 2 TOROPI	SAO PEDRO DO SUL	5942865	20/05/2017	10:22:59	21/05/2017	17:37:57	23100
13216	SPE - 4 D. AGUIAR	SAO PEDRO DO SUL	5942842	19/05/2017	18:11:00	21/05/2017	17:35:23	220
13204	SIN - 4 RIO PEQUENO	SINIMBU	5942736	19/05/2017	15:18:00	21/05/2017	17:28:19	220
13208	SMA4 - 41 SANTA MARTA	SANTA MARIA 4	5942838	20/05/2017	08:35:00	21/05/2017	17:27:27	220
13208	SMA4 - 48 DISTRITO INDUSTRIAL	SANTA MARIA 4	5942874	20/05/2017	09:36:00	21/05/2017	17:27:22	220

13208	SMA4 - 41 SANTA MARTA	SANTA MARIA 4	5941501	19/05/2017	19:11:00	21/05/2017	17:26:20	220
13204	SCR2 - 24 PASSO SOBRADO	SANTA CRUZ 2	5939803	19/05/2017	07:02:35	21/05/2017	17:26:00	220
13208	SMA4 - 44 PATRONATO	SANTA MARIA 4	5942781	19/05/2017	21:17:00	21/05/2017	17:25:20	220
13204	SIN - 2 LIN PRIMAVERA	SINIMBU	5939264	19/05/2017	05:37:30	21/05/2017	17:25:00	13800
13227	SCR3 - 31 VERA CRUZ RURAL	SANTA CRUZ 3	5942811	20/05/2017	11:51:47	21/05/2017	17:17:41	220
13183	AGU - 5 RS 509	AGUDO	5942703	19/05/2017	07:01:37	21/05/2017	17:17:24	220
13204	SIN - 1 BR 471	SINIMBU	5942578	19/05/2017	13:31:00	21/05/2017	17:13:09	380
13207	SMA2 - 23 CASTELINHO	SANTA MARIA 2	5940179	19/05/2017	15:36:00	21/05/2017	17:13:00	13800
13208	SMA4 - 41 SANTA MARTA	SANTA MARIA 4	5942833	19/05/2017	18:32:00	21/05/2017	17:12:29	220
13183	CSE - 4 SEGREDO / PSE	CENTRO SERRA	5942768	20/05/2017	12:31:00	21/05/2017	17:11:00	220
13204	SCR2 - 24 PASSO SOBRADO	SANTA CRUZ 2	5942778	19/05/2017	06:08:38	21/05/2017	17:10:25	220
13227	CDL - 3 PASSA SETE	CANDELARIA	5940872	19/05/2017	03:39:00	21/05/2017	17:09:00	13800
13208	SMA4 - 46 BOCA DO MONTE	SANTA MARIA 4	5942793	19/05/2017	08:52:00	21/05/2017	17:08:23	220
13207	SMA2 - 25 VILA VERDE	SANTA MARIA 2	5942604	19/05/2017	18:51:00	21/05/2017	17:07:18	13800
13227	CDL - 3 PASSA SETE	CANDELARIA	5942494	19/05/2017	18:46:05	21/05/2017	17:05:00	13800
13205	SMA1 - 12 CENTRO	SANTA MARIA 1	5941102	19/05/2017	19:49:00	21/05/2017	17:04:20	220
13227	VSL - 3 VERA CRUZ	VALE DO SOL	5942737	19/05/2017	14:09:00	21/05/2017	17:02:22	220
13204	SIN - 4 RIO PEQUENO	SINIMBU	5942697	19/05/2017	16:32:00	21/05/2017	17:02:18	13800
13204	SIN - 2 LIN PRIMAVERA	SINIMBU	5942476	20/05/2017	07:21:46	21/05/2017	17:01:45	0
13201	RPA - 6 CAPIVARITA AL	RIO PARDO	5942684	20/05/2017	10:27:47	21/05/2017	17:00:00	220
13216	SPE - 2 TOROPI	SAO PEDRO DO SUL	5940502	19/05/2017	12:16:38	21/05/2017	16:53:00	23100
13208	SMA1 - 14 SILVA JARDIM	SANTA MARIA 1	5942487	19/05/2017	07:44:00	21/05/2017	16:49:23	220
13216	SPE - 2 TOROPI	SAO PEDRO DO SUL	5942677	20/05/2017	07:13:32	21/05/2017	16:44:00	220
13205	SMA1 - 13 B. ITARARE/SALGADO F	SANTA MARIA 1	5942641	19/05/2017	10:31:00	21/05/2017	16:39:23	220
13209	SMA5 - 58 SERAFIN VALANDRO	SANTA MARIA 5	5942634	19/05/2017	10:35:00	21/05/2017	16:36:24	220
13204	SIN - 4 RIO PEQUENO	SINIMBU	5942409	20/05/2017	08:12:00	21/05/2017	16:33:25	13800
13183	AGU - 7 LINHA DOS POMERANOS	AGUDO	5942704	19/05/2017	14:19:00	21/05/2017	16:32:29	220
13209	SMA5 - 57 AV. LIBERDADE	SANTA MARIA 5	5942702	19/05/2017	18:51:00	21/05/2017	16:32:22	220
13208	SMA4 - 41 SANTA MARTA	SANTA MARIA 4	5942682	19/05/2017	17:17:37	21/05/2017	16:31:16	220
13207	SMA2 - 25 VILA VERDE	SANTA MARIA 2	5942755	19/05/2017	20:55:07	21/05/2017	16:30:20	220
13204	SIN - 1 BR 471	SINIMBU	5942655	19/05/2017	12:26:00	21/05/2017	16:30:19	220
13208	SMA4 - 41 SANTA MARTA	SANTA MARIA 4	5942753	19/05/2017	15:34:00	21/05/2017	16:29:18	220
13183	AGU - 6 NOVA BOEMIA	AGUDO	5941954	19/05/2017	02:01:00	21/05/2017	16:23:20	380
13216	SPE - 3 CIDADE	SAO PEDRO DO SUL	5942740	19/05/2017	11:20:00	21/05/2017	16:20:22	220
13208	SMA4 - 45 VILA OLIVEIRA	SANTA MARIA 4	5942637	19/05/2017	09:15:00	21/05/2017	16:19:24	220
13208	SMA4 - 44 PATRONATO	SANTA MARIA 4	5942680	20/05/2017	12:03:00	21/05/2017	16:18:25	220
13208	SMA4 - 41 SANTA MARTA	SANTA MARIA 4	5942580	19/05/2017	09:59:00	21/05/2017	16:16:26	220
13227	CDL - 3 PASSA SETE	CANDELARIA	5940938	19/05/2017	05:49:34	21/05/2017	16:11:00	13800
13204	SIN - 1 BR 471	SINIMBU	5942603	19/05/2017	10:59:00	21/05/2017	16:06:38	220
13183	AGU - 7 LINHA DOS POMERANOS	AGUDO	5942689	19/05/2017	08:44:20	21/05/2017	16:04:00	220
13209	SMA5 - 57 AV. LIBERDADE	SANTA MARIA 5	5942633	19/05/2017	11:44:00	21/05/2017	16:01:23	220
13209	SMA5 - 57 AV. LIBERDADE	SANTA MARIA 5	5942673	19/05/2017	14:44:00	21/05/2017	16:01:23	220
13183	AGU - 3 PORTO ALVES	AGUDO	5942661	19/05/2017	11:13:00	21/05/2017	16:00:35	220
13183	AGU - 1 PASSA SETE	AGUDO	5942544	19/05/2017	18:20:00	21/05/2017	15:56:28	220
13201	RPA - 4 P. AREIA ALBA	RIO PARDO	5942699	20/05/2017	13:56:00	21/05/2017	15:54:00	220
13208	SMA4 - 48 DISTRITO INDUSTRIAL	SANTA MARIA 4	5942599	19/05/2017	01:16:51	21/05/2017	15:53:19	220
13216	SPE - 2 TOROPI	SAO PEDRO DO SUL	5942607	18/05/2017	21:17:49	21/05/2017	15:52:04	220
13183	AGU - 7 LINHA DOS POMERANOS	AGUDO	5939565	19/05/2017	00:56:00	21/05/2017	15:52:00	230
13208	SMA4 - 49 TANCREDO NEVES	SANTA MARIA 4	5942565	19/05/2017	08:11:00	21/05/2017	15:51:22	220
13183	AGU - 6 NOVA BOEMIA	AGUDO	5942545	19/05/2017	06:13:58	21/05/2017	15:46:35	230
13216	SPE - 4 D. AGUIAR	SAO PEDRO DO SUL	5941357	20/05/2017	07:02:18	21/05/2017	15:45:34	23100
13208	SMA4 - 47 COLONIA CARANGUEIJ	SANTA MARIA 4	5941562	19/05/2017	07:58:56	21/05/2017	15:41:00	380
13208	SMA4 - 48 DISTRITO INDUSTRIAL	SANTA MARIA 4	5942588	20/05/2017	07:45:55	21/05/2017	15:40:17	220
13204	SCR2 - 27 SAO JOSE/2001	SANTA CRUZ 2	5942624	19/05/2017	18:22:00	21/05/2017	15:39:22	220
13208	SMA4 - 41 SANTA MARTA	SANTA MARIA 4	5942538	19/05/2017	10:09:00	21/05/2017	15:34:29	220
13208	SMA4 - 43 JOCKEI CLUB	SANTA MARIA 4	5942568	19/05/2017	09:08:00	21/05/2017	15:34:26	220
13205	SMA1 - 13 B. ITARARE/SALGADO F	SANTA MARIA 1	5942527	19/05/2017	08:18:00	21/05/2017	15:33:24	220
13209	SMA5 - 59 FRIGORIFICO SILVA	SANTA MARIA 5	5942561	19/05/2017	13:00:00	21/05/2017	15:28:24	220

13208	SMA4 - 41 SANTA MARTA	SANTA MARIA 4	5942590	19/05/2017	20:23:00	21/05/2017	15:26:26	220
13209	SMA5 - 54 D. ANTONIO REIS	SANTA MARIA 5	5942559	19/05/2017	07:48:00	21/05/2017	15:26:00	220
13213	SVI - 3 URBANO MATA	SAO VICENTE	5938284	19/05/2017	09:02:00	21/05/2017	15:26:00	220
13207	SMA2 - 25 VILA VERDE	SANTA MARIA 2	5942554	19/05/2017	16:03:33	21/05/2017	15:22:23	220
13183	CSE - 1 IBARAMA / LBS	CENTRO SERRA	5942431	19/05/2017	02:36:03	21/05/2017	15:14:51	230
13183	CSE - 4 SEGREDO / PSE	CENTRO SERRA	5942401	20/05/2017	09:59:20	21/05/2017	15:11:18	220
13208	SMA4 - 41 SANTA MARTA	SANTA MARIA 4	5942589	19/05/2017	19:49:02	21/05/2017	15:08:21	220
13208	SMA4 - 42 BARAO DO TRIUNFO	SANTA MARIA 4	5942486	19/05/2017	11:16:00	21/05/2017	15:05:33	220
13207	SMA2 - 21 SANTA FLORA	SANTA MARIA 2	5942429	19/05/2017	12:54:56	21/05/2017	15:04:53	220
13208	SMA4 - 49 TANCREDO NEVES	SANTA MARIA 4	5942564	19/05/2017	09:43:00	21/05/2017	15:04:00	220
13208	SMA4 - 41 SANTA MARTA	SANTA MARIA 4	5942525	19/05/2017	13:52:52	21/05/2017	14:58:17	220
13208	SMA4 - 41 SANTA MARTA	SANTA MARIA 4	5942272	20/05/2017	14:10:57	21/05/2017	14:56:18	220
13204	SCR2 - 21 AUGUSTO SPENGLER/GR	SANTA CRUZ 2	5942465	19/05/2017	06:32:27	21/05/2017	14:50:18	220
13207	SMA2 - 24 CAMOBI	SANTA MARIA 2	5942480	19/05/2017	15:17:00	21/05/2017	14:42:21	220
13203	SCR1 - 16 BR 471/CARLOTA	SANTA CRUZ 1	5942462	19/05/2017	17:03:00	21/05/2017	14:41:43	220
13209	SMA5 - 54 D. ANTONIO REIS	SANTA MARIA 5	5942509	19/05/2017	11:48:00	21/05/2017	14:41:33	220
13201	RPA - 3 CENTRO RADIO	RIO PARDO	5942510	19/05/2017	15:54:00	21/05/2017	14:39:18	220
13210	SAN - 4 FLORIDA/E.ALV	SANTIAGO	5939701	19/05/2017	09:49:35	21/05/2017	14:38:00	23100
13208	SMA4 - 41 SANTA MARTA	SANTA MARIA 4	5942441	19/05/2017	18:05:26	21/05/2017	14:32:25	220
13204	SIN - 1 BR 471	SINIMBU	5942406	19/05/2017	11:41:00	21/05/2017	14:32:20	13800
13225	VAI2 - 22 SERRA	VENANCIO AIRES 2	5940905	20/05/2017	10:48:25	21/05/2017	14:31:00	220
13208	SMA4 - 43 JOCKEI CLUB	SANTA MARIA 4	5938345	19/05/2017	08:52:28	21/05/2017	14:30:30	220
13208	SMA4 - 43 JOCKEI CLUB	SANTA MARIA 4	5942087	19/05/2017	15:36:29	21/05/2017	14:30:18	0
13204	SIN - 2 LIN PRIMAVERA	SINIMBU	5942223	20/05/2017	05:20:46	21/05/2017	14:27:53	220
13216	SPE - 4 D. AGUIAR	SAO PEDRO DO SUL	5938357	18/05/2017	23:02:00	21/05/2017	14:15:00	380
13208	SMA4 - 41 SANTA MARTA	SANTA MARIA 4	5942426	19/05/2017	07:43:00	21/05/2017	14:13:45	220
13207	SMA2 - 21 SANTA FLORA	SANTA MARIA 2	5942427	19/05/2017	05:34:26	21/05/2017	14:09:45	220
13207	SMA2 - 25 VILA VERDE	SANTA MARIA 2	5942422	19/05/2017	08:47:00	21/05/2017	14:05:00	220
13225	VAI2 - 22 SERRA	VENANCIO AIRES 2	5938585	19/05/2017	03:36:36	21/05/2017	14:03:00	13800
13225	VAI2 - 22 SERRA	VENANCIO AIRES 2	5940675	20/05/2017	11:52:00	21/05/2017	14:02:52	13800
13209	SMA5 - 54 D. ANTONIO REIS	SANTA MARIA 5	5942424	19/05/2017	14:14:04	21/05/2017	14:02:20	220
13183	CSE - 1 IBARAMA / LBS	CENTRO SERRA	5938963	19/05/2017	02:55:57	21/05/2017	14:02:00	23100
13204	SIN - 3 ALTO SINIMBU	SINIMBU	5941935	19/05/2017	08:30:09	21/05/2017	13:55:00	13800
13208	SMA4 - 43 JOCKEI CLUB	SANTA MARIA 4	5941713	19/05/2017	10:13:00	21/05/2017	13:49:00	13800
13204	SIN - 3 ALTO SINIMBU	SINIMBU	5942305	19/05/2017	17:12:00	21/05/2017	13:47:50	230
13207	SMA2 - 24 CAMOBI	SANTA MARIA 2	5942419	19/05/2017	12:18:00	21/05/2017	13:39:00	220
13208	SMA4 - 48 DISTRITO INDUSTRIAL	SANTA MARIA 4	5942332	19/05/2017	19:06:04	21/05/2017	13:31:00	220
13208	SMA4 - 45 VILA OLIVEIRA	SANTA MARIA 4	5942311	19/05/2017	07:23:00	21/05/2017	13:30:22	220
13216	SPE - 2 TOROPI	SAO PEDRO DO SUL	5940458	18/05/2017	23:56:00	21/05/2017	13:30:00	230
13204	SIN - 4 RIO PEQUENO	SINIMBU	5941830	20/05/2017	07:38:34	21/05/2017	13:25:12	380
13208	SMA1 - 15 V. CAROLINA	SANTA MARIA 1	5942367	19/05/2017	13:40:00	21/05/2017	13:24:26	220
13212	SBO3 - 31 GARRUCHOS	SÃO BORJA 3	5942056	20/05/2017	10:25:00	21/05/2017	13:16:58	220
13208	SMA4 - 44 PATRONATO	SANTA MARIA 4	5937800	19/05/2017	10:15:00	21/05/2017	13:08:20	220
13208	SMA4 - 46 BOCA DO MONTE	SANTA MARIA 4	5942255	20/05/2017	08:53:00	21/05/2017	13:07:22	220
13189	ETR2 - 24 PAVERAMA	ESTRELA 2	5940772	20/05/2017	11:22:00	21/05/2017	13:07:00	23100
13208	SMA4 - 46 BOCA DO MONTE	SANTA MARIA 4	5942275	19/05/2017	08:23:14	21/05/2017	13:04:40	220
13183	AGU - 3 PORTO ALVES	AGUDO	5942107	19/05/2017	13:07:00	21/05/2017	13:00:00	23100
13183	AGU - 3 PORTO ALVES	AGUDO	5942306	19/05/2017	07:54:52	21/05/2017	12:50:23	220
13205	SMA1 - 13 B. ITARARE/SALGADO F	SANTA MARIA 1	5942251	19/05/2017	21:07:10	21/05/2017	12:48:26	220
13209	SMA5 - 57 AV. LIBERDADE	SANTA MARIA 5	5940992	18/05/2017	23:46:00	21/05/2017	12:47:00	380
13183	CCE - 18 TRES VENDAS	CACHOEIRA DO SUL	5942076	19/05/2017	16:39:00	21/05/2017	12:44:51	220
13201	RPA - 3 CENTRO RADIO	RIO PARDO	5942308	19/05/2017	11:48:00	21/05/2017	12:42:20	220
13183	AGU - 4 CENTRO	AGUDO	5942297	20/05/2017	14:15:00	21/05/2017	12:37:34	220
13208	SMA4 - 41 SANTA MARTA	SANTA MARIA 4	5942184	19/05/2017	06:47:17	21/05/2017	12:36:00	220
13207	SMA2 - 22 ARROIO GRANDE	SANTA MARIA 2	5942366	19/05/2017	19:59:00	21/05/2017	12:33:00	220
13207	SMA2 - 25 VILA VERDE	SANTA MARIA 2	5942267	19/05/2017	08:52:11	21/05/2017	12:30:00	220
13210	SAN - 8 CAPÃO DO CIPÓ	SANTIAGO	5940580	20/05/2017	11:26:00	21/05/2017	12:28:39	220
13209	SMA5 - 57 AV. LIBERDADE	SANTA MARIA 5	5942137	19/05/2017	17:33:00	21/05/2017	12:20:35	220

13208	SMA4 - 41 SANTA MARTA	SANTA MARIA 4	5942085	19/05/2017	09:33:00	21/05/2017	12:19:18	220
13208	SMA4 - 41 SANTA MARTA	SANTA MARIA 4	5942284	19/05/2017	08:24:00	21/05/2017	12:19:00	220
13208	SMA4 - 49 TANCREDO NEVES	SANTA MARIA 4	5942219	19/05/2017	09:16:00	21/05/2017	12:13:58	220
13207	SMA2 - 22 ARROIO GRANDE	SANTA MARIA 2	5942213	19/05/2017	07:43:40	21/05/2017	12:11:23	220
13208	SMA4 - 49 TANCREDO NEVES	SANTA MARIA 4	5942157	19/05/2017	09:04:28	21/05/2017	12:05:23	220
13207	SMA2 - 22 ARROIO GRANDE	SANTA MARIA 2	5940885	19/05/2017	06:55:09	21/05/2017	12:05:00	13800
13216	SPE - 3 CIDADE	SAO PEDRO DO SUL	5942292	19/05/2017	16:48:00	21/05/2017	12:04:02	220
13204	SIN - 4 RIO PEQUENO	SINIMBU	5941825	19/05/2017	17:58:00	21/05/2017	12:00:21	230
13207	SMA2 - 22 ARROIO GRANDE	SANTA MARIA 2	5942073	20/05/2017	09:53:00	21/05/2017	11:59:24	220
13207	SMA2 - 25 VILA VERDE	SANTA MARIA 2	5942105	19/05/2017	08:11:00	21/05/2017	11:58:25	380
13208	SMA4 - 43 JOCKEI CLUB	SANTA MARIA 4	5942096	19/05/2017	18:40:00	21/05/2017	11:56:18	220
13183	AGU - 1 PASSA SETE	AGUDO	5941793	20/05/2017	12:04:00	21/05/2017	11:54:34	220
13208	SMA4 - 46 BOCA DO MONTE	SANTA MARIA 4	5940511	19/05/2017	07:52:05	21/05/2017	11:53:00	13800
13207	SMA2 - 26 U.F.S.M.	SANTA MARIA 2	5942060	19/05/2017	10:28:43	21/05/2017	11:52:45	220
13183	AGU - 7 LINHA DOS POMERANOS	AGUDO	5941909	19/05/2017	18:06:19	21/05/2017	11:47:39	220
13205	SMA1 - 11 EUC.DA CUNHA	SANTA MARIA 1	5942127	19/05/2017	10:35:00	21/05/2017	11:45:25	220
13208	SMA4 - 45 VILA OLIVEIRA	SANTA MARIA 4	5942148	19/05/2017	16:37:00	21/05/2017	11:42:18	220
13201	RPA - 6 CAPIVARITA AL	RIO PARDO	5938185	19/05/2017	01:55:00	21/05/2017	11:41:47	23100
13206	CCE - 18 TRES VENDAS	CACHOEIRA DO SUL	5940593	19/05/2017	20:28:45	21/05/2017	11:41:00	23100
13204	SIN - 1 BR 471	SINIMBU	5941701	20/05/2017	07:29:00	21/05/2017	11:40:00	13800
13183	AGU - 7 LINHA DOS POMERANOS	AGUDO	5942154	20/05/2017	12:09:38	21/05/2017	11:40:00	220
13183	AGU - 4 CENTRO	AGUDO	5942141	19/05/2017	16:18:00	21/05/2017	11:36:19	220
13183	AGU - 3 PORTO ALVES	AGUDO	5942079	19/05/2017	07:45:25	21/05/2017	11:35:48	220
13207	SMA2 - 23 CASTELINHO	SANTA MARIA 2	5942196	19/05/2017	14:53:00	21/05/2017	11:35:22	220
13204	SIN - 4 RIO PEQUENO	SINIMBU	5942185	19/05/2017	20:47:12	21/05/2017	11:34:14	230
13183	AGU - 3 PORTO ALVES	AGUDO	5942027	19/05/2017	08:34:00	21/05/2017	11:34:00	220
13204	SCR2 - 23 SINIMBU	SANTA CRUZ 2	5941819	19/05/2017	11:55:00	21/05/2017	11:34:00	380
13204	SCR2 - 24 PASSO SOBRADO	SANTA CRUZ 2	5940574	20/05/2017	12:02:00	21/05/2017	11:34:00	13800
13216	SPE - 3 CIDADE	SAO PEDRO DO SUL	5942170	19/05/2017	14:33:55	21/05/2017	11:33:11	220
13203	SCR1 - 15 BR 471/SANTA VITORIA	SANTA CRUZ 1	5942033	19/05/2017	10:58:00	21/05/2017	11:31:22	220
13208	SMA4 - 43 JOCKEI CLUB	SANTA MARIA 4	5942095	19/05/2017	17:30:00	21/05/2017	11:29:35	220
13183	AGU - 6 NOVA BOEMIA	AGUDO	5942188	19/05/2017	09:01:00	21/05/2017	11:27:19	220
13207	SMA2 - 25 VILA VERDE	SANTA MARIA 2	5942133	19/05/2017	16:15:00	21/05/2017	11:25:18	220
13208	SMA4 - 49 TANCREDO NEVES	SANTA MARIA 4	5942182	19/05/2017	19:34:00	21/05/2017	11:21:23	220
13208	SMA4 - 43 JOCKEI CLUB	SANTA MARIA 4	5942091	19/05/2017	08:34:00	21/05/2017	11:21:05	220
13208	SMA4 - 41 SANTA MARTA	SANTA MARIA 4	5942045	19/05/2017	16:53:00	21/05/2017	11:18:18	220
13183	AGU - 3 PORTO ALVES	AGUDO	5942153	19/05/2017	13:37:00	21/05/2017	11:17:19	220
13208	SMA4 - 41 SANTA MARTA	SANTA MARIA 4	5941987	20/05/2017	11:07:00	21/05/2017	11:15:19	220
13208	SMA4 - 49 TANCREDO NEVES	SANTA MARIA 4	5942059	19/05/2017	09:42:00	21/05/2017	11:09:27	220
13227	CDL - 3 PASSA SETE	CANDELARIA	5942047	20/05/2017	13:12:00	21/05/2017	11:06:38	220
13216	SPE - 2 TOROPI	SAO PEDRO DO SUL	5939624	18/05/2017	23:27:00	21/05/2017	11:04:38	220
13207	SMA2 - 22 ARROIO GRANDE	SANTA MARIA 2	5940871	19/05/2017	15:28:00	21/05/2017	11:03:00	13800
13208	SMA4 - 49 TANCREDO NEVES	SANTA MARIA 4	5941989	18/05/2017	21:07:49	21/05/2017	11:00:19	220
13209	SMA5 - 57 AV. LIBERDADE	SANTA MARIA 5	5942067	19/05/2017	12:15:00	21/05/2017	10:57:25	220
13205	SMA1 - 13 B. ITARARE/SALGADO F	SANTA MARIA 1	5942014	20/05/2017	14:17:00	21/05/2017	10:56:21	220
13204	SIN - 1 BR 471	SINIMBU	5942062	19/05/2017	10:54:00	21/05/2017	10:50:21	13800
13207	SMA2 - 25 VILA VERDE	SANTA MARIA 2	5941482	19/05/2017	08:19:08	21/05/2017	10:49:20	380
13208	SMA4 - 41 SANTA MARTA	SANTA MARIA 4	5942044	19/05/2017	16:03:00	21/05/2017	10:49:18	220
13208	SMA4 - 41 SANTA MARTA	SANTA MARIA 4	5941889	19/05/2017	10:37:03	21/05/2017	10:44:20	220
13204	SCR2 - 25 LA SANTA CRUZ	SANTA CRUZ 2	5941816	19/05/2017	08:35:18	21/05/2017	10:42:19	380
13208	SMA4 - 43 JOCKEI CLUB	SANTA MARIA 4	5941984	19/05/2017	06:56:44	21/05/2017	10:39:46	220
13208	SMA4 - 49 TANCREDO NEVES	SANTA MARIA 4	5941807	19/05/2017	11:45:00	21/05/2017	10:37:27	220
13183	AGU - 3 PORTO ALVES	AGUDO	5941881	19/05/2017	08:03:27	21/05/2017	10:37:24	380
13227	CDL - 1 COOPERATIVA	CANDELARIA	5942110	19/05/2017	16:45:00	21/05/2017	10:37:24	220
13183	AGU - 7 LINHA DOS POMERANOS	AGUDO	5941901	19/05/2017	11:58:00	21/05/2017	10:32:18	220
13205	SMA1 - 15 V. CAROLINA	SANTA MARIA 1	5942009	20/05/2017	12:38:00	21/05/2017	10:31:00	220
13208	SMA4 - 41 SANTA MARTA	SANTA MARIA 4	5941985	20/05/2017	10:12:00	21/05/2017	10:29:24	220
13216	SPE - 3 CIDADE	SAO PEDRO DO SUL	5942124	19/05/2017	19:24:00	21/05/2017	10:27:00	220

13216	SPE - 1 QUEVEDOS	SAO PEDRO DO SUL	5941975	19/05/2017	09:29:00	21/05/2017	10:23:11	220
13207	SMA2 - 22 ARROIO GRANDE	SANTA MARIA 2	5942015	20/05/2017	08:40:00	21/05/2017	10:21:28	220
13205	SMA1 - 15 V. CAROLINA	SANTA MARIA 1	5941869	19/05/2017	09:59:00	21/05/2017	10:16:35	220
13183	AGU - 6 NOVA BOEMIA	AGUDO	5942023	19/05/2017	06:49:00	21/05/2017	10:15:21	220
13208	SMA4 - 48 DISTRITO INDUSTRIAL	SANTA MARIA 4	5941845	19/05/2017	07:38:00	21/05/2017	10:08:23	220
13183	CSE - 3 SOBRADINHO	CENTRO SERRA	5941896	19/05/2017	19:15:00	21/05/2017	10:06:00	220
13209	SMA5 - 57 AV. LIBERDADE	SANTA MARIA 5	5937812	19/05/2017	08:19:00	21/05/2017	10:05:00	220
13208	SMA4 - 49 TANCREDO NEVES	SANTA MARIA 4	5941851	19/05/2017	07:31:19	21/05/2017	10:03:23	220
13208	SMA4 - 46 BOCA DO MONTE	SANTA MARIA 4	5941948	19/05/2017	12:15:00	21/05/2017	10:03:00	220
13205	SMA1 - 13 B. ITARARE/SALGADO F	SANTA MARIA 1	5941947	19/05/2017	18:15:00	21/05/2017	09:58:23	220
13208	SMA4 - 41 SANTA MARTA	SANTA MARIA 4	5941854	20/05/2017	09:52:00	21/05/2017	09:57:41	220
13208	SMA4 - 41 SANTA MARTA	SANTA MARIA 4	5941934	19/05/2017	12:50:36	21/05/2017	09:54:18	220
13183	AGU - 5 RS 509	AGUDO	5941811	19/05/2017	02:15:20	21/05/2017	09:53:24	13800
13204	SIN - 2 LIN PRIMAVERA	SINIMBU	5941912	20/05/2017	08:14:21	21/05/2017	09:52:53	230
13207	SMA2 - 22 ARROIO GRANDE	SANTA MARIA 2	5941952	19/05/2017	09:24:33	21/05/2017	09:52:24	220
13205	SMA1 - 15 V. CAROLINA	SANTA MARIA 1	5941850	18/05/2017	23:11:00	21/05/2017	09:51:31	220
13201	RPA - 2 HOSPITAL CORS	RIO PARDO	5941748	19/05/2017	06:50:42	21/05/2017	09:50:24	220
13183	CSE - 4 SEGREDO / PSE	CENTRO SERRA	5941860	19/05/2017	17:50:00	21/05/2017	09:50:21	23100
13204	SCR2 - 23 SINIMBU	SANTA CRUZ 2	5941696	20/05/2017	11:07:00	21/05/2017	09:50:21	13800
13208	SMA4 - 41 SANTA MARTA	SANTA MARIA 4	5941886	19/05/2017	07:47:00	21/05/2017	09:50:19	220
13183	AGU - 6 NOVA BOEMIA	AGUDO	5941777	19/05/2017	06:55:08	21/05/2017	09:48:00	220
13183	CSE - 2 ARROIO DO TIGRE	CENTRO SERRA	5941827	19/05/2017	07:05:51	21/05/2017	09:44:00	220
13208	SMA4 - 41 SANTA MARTA	SANTA MARIA 4	5941770	19/05/2017	19:41:00	21/05/2017	09:42:00	220
13183	AGU - 2 VARZEA AGUDO	AGUDO	5941900	20/05/2017	10:30:00	21/05/2017	09:36:18	220
13208	SMA1 - 15 V. CAROLINA	SANTA MARIA 1	5941874	20/05/2017	08:29:00	21/05/2017	09:32:26	220
13208	SMA4 - 41 SANTA MARTA	SANTA MARIA 4	5941771	19/05/2017	09:16:00	21/05/2017	09:25:24	220
13205	SMA1 - 11 EUC.DA CUNHA	SANTA MARIA 1	5941855	20/05/2017	13:23:00	21/05/2017	09:25:20	220
13204	SIN - 3 ALTO SINIMBU	SINIMBU	5941718	19/05/2017	21:25:15	21/05/2017	09:24:50	13800
13227	CDL - 2 TROMBUDO	CANDELARIA	5941785	19/05/2017	14:30:45	21/05/2017	09:15:00	220
13208	SMA4 - 44 PATRONATO	SANTA MARIA 4	5941838	19/05/2017	09:37:39	21/05/2017	09:13:25	220
13209	SMA5 - 51 FERNANDO FERRARI	SANTA MARIA 5	5941720	19/05/2017	15:50:38	21/05/2017	09:12:23	220
13208	SMA1 - 15 V. CAROLINA	SANTA MARIA 1	5941739	19/05/2017	07:27:52	21/05/2017	09:09:23	220
13216	SPE - 1 QUEVEDOS	SAO PEDRO DO SUL	5940849	20/05/2017	07:42:00	21/05/2017	09:09:00	23100
13205	SMA1 - 13 B. ITARARE/SALGADO F	SANTA MARIA 1	5941798	19/05/2017	19:16:00	21/05/2017	09:07:27	220
13201	RPA - 6 CAPIVARITA AL	RIO PARDO	5941716	20/05/2017	08:49:08	21/05/2017	09:04:18	380
13204	SIN - 2 LIN PRIMAVERA	SINIMBU	5941697	20/05/2017	09:11:55	21/05/2017	08:55:16	13800
13207	SMA2 - 25 VILA VERDE	SANTA MARIA 2	5941737	19/05/2017	09:52:00	21/05/2017	08:45:00	220
13208	SMA4 - 44 PATRONATO	SANTA MARIA 4	5941725	19/05/2017	09:52:00	21/05/2017	08:28:08	220
13208	SMA1 - 15 V. CAROLINA	SANTA MARIA 1	5941723	19/05/2017	11:38:00	21/05/2017	08:25:26	220
13206	CCE - 12 MARCELO GAMA	CACHOEIRA DO SUL	5940554	20/05/2017	09:29:00	21/05/2017	08:07:19	220
13208	SMA4 - 49 TANCREDO NEVES	SANTA MARIA 4	5941687	19/05/2017	11:57:39	21/05/2017	08:04:19	220
13216	SPE - 2 TOROPI	SAO PEDRO DO SUL	5941631	20/05/2017	14:44:41	21/05/2017	08:00:38	23100
13209	SMA5 - 58 SERAFIN VALANDRO	SANTA MARIA 5	5941689	19/05/2017	09:43:00	21/05/2017	07:42:00	220
13208	SMA4 - 44 PATRONATO	SANTA MARIA 4	5941672	19/05/2017	17:16:00	21/05/2017	07:39:20	220
13208	SMA4 - 43 JOCKEI CLUB	SANTA MARIA 4	5941641	19/05/2017	12:27:00	21/05/2017	07:16:19	220
13208	SMA4 - 44 PATRONATO	SANTA MARIA 4	5941621	19/05/2017	07:38:15	21/05/2017	07:13:00	220
13208	SMA4 - 44 PATRONATO	SANTA MARIA 4	5941652	19/05/2017	14:14:00	21/05/2017	07:10:25	220
13208	SMA4 - 44 PATRONATO	SANTA MARIA 4	5941620	19/05/2017	22:07:00	21/05/2017	06:46:00	220
13208	SMA4 - 49 TANCREDO NEVES	SANTA MARIA 4	5941638	19/05/2017	21:26:00	21/05/2017	06:42:19	220
13208	SMA4 - 45 VILA OLIVEIRA	SANTA MARIA 4	5941622	19/05/2017	18:51:00	21/05/2017	06:02:21	380
13208	SMA4 - 49 TANCREDO NEVES	SANTA MARIA 4	5941625	19/05/2017	11:10:00	21/05/2017	05:46:00	220
13216	SPE - 1 QUEVEDOS	SAO PEDRO DO SUL	5941570	19/05/2017	14:34:00	21/05/2017	05:34:00	23100
13216	SPE - 3 CIDADE	SAO PEDRO DO SUL	5941557	19/05/2017	12:31:00	21/05/2017	04:51:00	220
13216	SPE - 2 TOROPI	SAO PEDRO DO SUL	5941590	19/05/2017	17:12:00	21/05/2017	04:45:00	220
13208	SMA4 - 49 TANCREDO NEVES	SANTA MARIA 4	5941593	19/05/2017	15:46:00	21/05/2017	04:18:19	220
13207	SMA2 - 21 SANTA FLORA	SANTA MARIA 2	5941580	20/05/2017	08:54:00	21/05/2017	03:53:38	380
13208	SMA4 - 41 SANTA MARTA	SANTA MARIA 4	5941559	19/05/2017	02:22:00	21/05/2017	03:29:19	220
13200	QUA - 4 CERRO JARAU	QUARAI	5941459	19/05/2017	08:15:21	21/05/2017	03:29:00	220

13183	AGU - 6 NOVA BOEMIA	AGUDO	5939463	19/05/2017	03:46:04	20/05/2017	21:25:00	13800
13183	AGU - 6 NOVA BOEMIA	AGUDO	5939463	19/05/2017	03:46:04	20/05/2017	21:25:00	13800
13183	AGU - 6 NOVA BOEMIA	AGUDO	5939463	19/05/2017	03:46:04	20/05/2017	21:25:00	13800
13183	AGU - 6 NOVA BOEMIA	AGUDO	5939463	19/05/2017	03:46:04	20/05/2017	21:25:00	13800
13183	AGU - 6 NOVA BOEMIA	AGUDO	5939463	19/05/2017	03:46:04	20/05/2017	21:25:00	13800
13183	AGU - 6 NOVA BOEMIA	AGUDO	5939463	19/05/2017	03:46:04	20/05/2017	21:25:00	13800
13183	AGU - 6 NOVA BOEMIA	AGUDO	5939463	19/05/2017	03:46:04	20/05/2017	21:25:00	13800
13183	AGU - 6 NOVA BOEMIA	AGUDO	5939463	19/05/2017	03:46:04	20/05/2017	21:25:00	13800
13183	AGU - 6 NOVA BOEMIA	AGUDO	5939463	19/05/2017	03:46:04	20/05/2017	21:25:00	13800
13183	AGU - 6 NOVA BOEMIA	AGUDO	5939463	19/05/2017	03:46:04	20/05/2017	21:25:00	13800
13183	AGU - 6 NOVA BOEMIA	AGUDO	5939463	19/05/2017	03:46:04	20/05/2017	21:25:00	13800
13183	AGU - 6 NOVA BOEMIA	AGUDO	5939463	19/05/2017	03:46:04	20/05/2017	21:25:00	13800
13183	AGU - 6 NOVA BOEMIA	AGUDO	5939463	19/05/2017	03:46:04	20/05/2017	21:25:00	13800
13183	AGU - 6 NOVA BOEMIA	AGUDO	5939463	19/05/2017	03:46:04	20/05/2017	21:25:00	13800
13183	AGU - 6 NOVA BOEMIA	AGUDO	5939463	19/05/2017	03:46:04	20/05/2017	21:25:00	13800
13183	AGU - 6 NOVA BOEMIA	AGUDO	5939463	19/05/2017	03:46:04	20/05/2017	21:25:00	13800
13183	AGU - 6 NOVA BOEMIA	AGUDO	5939463	19/05/2017	03:46:04	20/05/2017	21:25:00	13800
13183	AGU - 6 NOVA BOEMIA	AGUDO	5939463	19/05/2017	03:46:04	20/05/2017	21:25:00	13800
13208	SMA4 - 46 BOCA DO MONTE	SANTA MARIA 4	5940023	19/05/2017	17:53:00	20/05/2017	21:22:41	380
13205	SMA1 - 11 EUC.DA CUNHA	SANTA MARIA 1	5941387	20/05/2017	09:09:00	20/05/2017	21:21:00	220
13216	SPE - 2 TOROPI	SAO PEDRO DO SUL	5941013	20/05/2017	13:27:59	20/05/2017	21:20:00	23100
13227	CDL - 5 PINHEIRO	CANDELARIA	5941186	19/05/2017	00:43:26	20/05/2017	21:19:46	23100
13207	SMA1 - 16 ITAARA	SANTA MARIA 1	5941334	20/05/2017	12:11:00	20/05/2017	21:19:23	220
13204	SIN - 1 BR 471	SINIMBU	5941358	19/05/2017	15:23:00	20/05/2017	21:18:21	220
13204	SIN - 4 RIO PEQUENO	SINIMBU	5940986	19/05/2017	22:05:00	20/05/2017	21:12:54	13800
13203	SCR3 - 31 VERA CRUZ RURAL	SANTA CRUZ 3	5941390	19/05/2017	19:29:00	20/05/2017	21:10:21	220
13193	LAJ2 - 22 FARROS	LAJEADO 2	5939621	19/05/2017	16:25:00	20/05/2017	21:04:00	230
13198	MON - 5 ALFAMA MARATA	MONTENEGRO	5940931	20/05/2017	10:38:45	20/05/2017	20:47:52	220
13227	VSL - 2 VALE DO SOL	VALE DO SOL	5941146	19/05/2017	09:24:00	20/05/2017	20:43:19	23100
13204	SCR2 - 23 SINIMBU	SANTA CRUZ 2	5938741	19/05/2017	09:11:26	20/05/2017	20:42:08	13800
13225	VAI2 - 22 SERRA	VENANCIO AIRES 2	5941085	20/05/2017	10:56:00	20/05/2017	20:40:38	220
13207	SMA2 - 21 SANTA FLORA	SANTA MARIA 2	5941166	19/05/2017	16:47:21	20/05/2017	20:36:00	220
13208	SMA4 - 43 JOCKEI CLUB	SANTA MARIA 4	5938211	19/05/2017	08:45:00	20/05/2017	20:29:00	380
13183	UJAC - 206 SOBRADINHO 2	USINA JACUI	5940741	19/05/2017	21:10:00	20/05/2017	20:28:00	23100
13205	SMA1 - 12 CENTRO	SANTA MARIA 1	5941348	19/05/2017	09:12:00	20/05/2017	20:27:33	220
13203	SCR1 - 16 BR 471/CARLOTA	SANTA CRUZ 1	5941274	19/05/2017	09:14:00	20/05/2017	20:26:00	220
13205	SMA1 - 13 B. ITARARE/SALGADO F	SANTA MARIA 1	5941278	20/05/2017	09:49:00	20/05/2017	20:21:18	220
13204	SIN - 1 BR 471	SINIMBU	5941227	19/05/2017	16:53:00	20/05/2017	20:20:23	13800
13202	ROS - 5 STA.RITA	ROSARIO DO SUL	5941015	20/05/2017	10:20:00	20/05/2017	20:18:25	220
13208	SMA4 - 49 TANCREDO NEVES	SANTA MARIA 4	5941318	19/05/2017	12:32:00	20/05/2017	20:14:00	220
13198	MON - 6 BROCHIER	MONTENEGRO	5941301	20/05/2017	10:48:09	20/05/2017	20:12:23	220
13216	SPE - 4 D. AGUIAR	SAO PEDRO DO SUL	5941056	20/05/2017	05:01:37	20/05/2017	20:10:26	220
13203	SCR3 - 38 NOVO	SANTA CRUZ 3	5941294	19/05/2017	08:59:00	20/05/2017	20:09:21	220
13205	SMA1 - 13 B. ITARARE/SALGADO F	SANTA MARIA 1	5941090	20/05/2017	13:17:00	20/05/2017	20:08:29	230
13208	SMA4 - 48 DISTRITO INDUSTRIAL	SANTA MARIA 4	5941215	19/05/2017	17:55:00	20/05/2017	20:04:20	220
13183	CSE - 4 SEGREDO / PSE	CENTRO SERRA	5941195	19/05/2017	18:00:36	20/05/2017	20:02:20	220
13207	SMA2 - 25 VILA VERDE	SANTA MARIA 2	5941093	19/05/2017	10:07:00	20/05/2017	20:01:24	220
13216	SPE - 4 D. AGUIAR	SAO PEDRO DO SUL	5938732	19/05/2017	09:27:00	20/05/2017	20:01:00	23100
13208	SMA4 - 47 COLONIA CARANGUEIJ	SANTA MARIA 4	5941011	19/05/2017	19:10:11	20/05/2017	20:00:40	13800
13183	AGU - 7 LINHA DOS POMERANOS	AGUDO	5941037	19/05/2017	00:56:00	20/05/2017	19:58:00	13800
13183	AGU - 7 LINHA DOS POMERANOS	AGUDO	5941037	19/05/2017	00:56:00	20/05/2017	19:58:00	13800
13183	AGU - 7 LINHA DOS POMERANOS	AGUDO	5941037	19/05/2017	00:56:00	20/05/2017	19:58:00	13800
13183	AGU - 7 LINHA DOS POMERANOS	AGUDO	5941037	19/05/2017	00:56:00	20/05/2017	19:58:00	13800
13183	AGU - 7 LINHA DOS POMERANOS	AGUDO	5941037	19/05/2017	00:56:00	20/05/2017	19:58:00	13800
13183	AGU - 7 LINHA DOS POMERANOS	AGUDO	5941037	19/05/2017	00:56:00	20/05/2017	19:58:00	13800
13183	AGU - 7 LINHA DOS POMERANOS	AGUDO	5941037	19/05/2017	00:56:00	20/05/2017	19:58:00	13800
13183	AGU - 7 LINHA DOS POMERANOS	AGUDO	5941037	19/05/2017	00:56:00	20/05/2017	19:58:00	13800
13183	AGU - 7 LINHA DOS POMERANOS	AGUDO	5941037	19/05/2017	00:56:00	20/05/2017	19:58:00	13800
13183	AGU - 7 LINHA DOS POMERANOS	AGUDO	5941037	19/05/2017	00:56:00	20/05/2017	19:58:00	13800
13183	AGU - 7 LINHA DOS POMERANOS	AGUDO	5941037	19/05/2017	00:56:00	20/05/2017	19:58:00	13800

13208	SMA4 - 46 BOCA DO MONTE	SANTA MARIA 4	5938502	18/05/2017	21:26:30	20/05/2017	19:14:00	13800
13208	SMA4 - 46 BOCA DO MONTE	SANTA MARIA 4	5938502	18/05/2017	21:26:30	20/05/2017	19:14:00	13800
13208	SMA4 - 46 BOCA DO MONTE	SANTA MARIA 4	5938502	18/05/2017	21:26:30	20/05/2017	19:14:00	13800
13208	SMA4 - 46 BOCA DO MONTE	SANTA MARIA 4	5938502	18/05/2017	21:26:30	20/05/2017	19:14:00	13800
13208	SMA4 - 46 BOCA DO MONTE	SANTA MARIA 4	5938502	18/05/2017	21:26:30	20/05/2017	19:14:00	13800
13208	SMA4 - 46 BOCA DO MONTE	SANTA MARIA 4	5938502	18/05/2017	21:26:30	20/05/2017	19:14:00	13800
13208	SMA4 - 46 BOCA DO MONTE	SANTA MARIA 4	5938502	18/05/2017	21:26:30	20/05/2017	19:14:00	13800
13208	SMA4 - 46 BOCA DO MONTE	SANTA MARIA 4	5938502	18/05/2017	21:26:30	20/05/2017	19:14:00	13800
13208	SMA4 - 46 BOCA DO MONTE	SANTA MARIA 4	5938502	18/05/2017	21:26:30	20/05/2017	19:14:00	13800
13208	SMA4 - 46 BOCA DO MONTE	SANTA MARIA 4	5938502	18/05/2017	21:26:30	20/05/2017	19:14:00	13800
13208	SMA4 - 46 BOCA DO MONTE	SANTA MARIA 4	5938502	18/05/2017	21:26:30	20/05/2017	19:14:00	13800
13208	SMA4 - 46 BOCA DO MONTE	SANTA MARIA 4	5938502	18/05/2017	21:26:30	20/05/2017	19:14:00	13800
13208	SMA4 - 46 BOCA DO MONTE	SANTA MARIA 4	5938502	18/05/2017	21:26:30	20/05/2017	19:14:00	13800
13204	SCR2 - 25 LA SANTA CRUZ	SANTA CRUZ 2	5941128	20/05/2017	08:18:00	20/05/2017	19:11:31	220
13208	SMA4 - 46 BOCA DO MONTE	SANTA MARIA 4	5941157	19/05/2017	08:08:08	20/05/2017	19:11:20	220
13227	VSL - 2 VALE DO SOL	VALE DO SOL	5940780	19/05/2017	07:28:57	20/05/2017	19:06:26	23100
13194	LIV1 - 19 ROBLEDO BRAZ	LIVRAMENTO 1	5940987	20/05/2017	11:42:00	20/05/2017	19:04:25	220
13208	SMA4 - 41 SANTA MARTA	SANTA MARIA 4	5941229	19/05/2017	15:48:00	20/05/2017	19:04:20	220
13230	CAV1 - 3 BR 290 DURASN	CACAPAVA DO SUL 1	5941052	20/05/2017	14:33:46	20/05/2017	19:04:02	13800
13204	SIN - 3 ALTO SINIMBU	SINIMBU	5940899	19/05/2017	08:24:28	20/05/2017	19:03:31	13800
13207	SMA2 - 22 ARROIO GRANDE	SANTA MARIA 2	5941187	20/05/2017	12:05:47	20/05/2017	19:03:24	380
13208	SMA4 - 43 JOCKEI CLUB	SANTA MARIA 4	5938311	19/05/2017	00:45:00	20/05/2017	19:03:00	380
13207	SMA2 - 21 SANTA FLORA	SANTA MARIA 2	5941111	19/05/2017	15:15:00	20/05/2017	18:58:30	220
13204	SCR2 - 23 SINIMBU	SANTA CRUZ 2	5941001	19/05/2017	11:45:22	20/05/2017	18:56:39	13800
13207	SMA2 - 25 VILA VERDE	SANTA MARIA 2	5941129	19/05/2017	07:46:22	20/05/2017	18:56:21	380
13206	CCE - 19 CELETRO	CACHOEIRA DO SUL	5940937	20/05/2017	11:24:00	20/05/2017	18:54:29	220
13186	ENC - 6 ENCANTADO	ENCANTADO	5940422	20/05/2017	12:37:00	20/05/2017	18:54:23	220
13204	SIN - 1 BR 471	SINIMBU	5940964	19/05/2017	17:02:26	20/05/2017	18:53:00	13800
13225	VAI2 - 22 SERRA	VENANCIO AIRES 2	5940879	19/05/2017	21:05:00	20/05/2017	18:51:17	380
13227	CDL - 3 PASSA SETE	CANDELARIA	5941269	20/05/2017	02:58:52	20/05/2017	18:50:00	230
13204	SIN - 1 BR 471	SINIMBU	5938651	19/05/2017	03:19:14	20/05/2017	18:47:23	13800
13209	SMA5 - 57 AV. LIBERDADE	SANTA MARIA 5	5941062	18/05/2017	21:44:00	20/05/2017	18:40:41	220
13183	CSE - 2 ARROIO DO TIGRE	CENTRO SERRA	5941159	19/05/2017	06:57:47	20/05/2017	18:40:00	220
13204	SCR2 - 25 LA SANTA CRUZ	SANTA CRUZ 2	5938701	19/05/2017	07:01:12	20/05/2017	18:40:00	13800
13206	CCE - 16 POCO COMPRIDO	CACHOEIRA DO SUL	5940940	20/05/2017	09:06:03	20/05/2017	18:39:37	220
13205	SMA1 - 16 ITAARA	SANTA MARIA 1	5941189	19/05/2017	10:26:00	20/05/2017	18:38:20	220
13198	MON - 5 ALFAMA MARATA	MONTENEGRO	5940634	20/05/2017	09:11:02	20/05/2017	18:35:20	230
13212	SBO3 - 31 GARRUCHOS	SÃO BORJA 3	5940433	20/05/2017	13:05:51	20/05/2017	18:29:41	23100
13205	SMA1 - 11 EUC.DA CUNHA	SANTA MARIA 1	5941178	20/05/2017	11:53:00	20/05/2017	18:26:26	220
13205	SMA1 - 16 ITAARA	SANTA MARIA 1	5940988	20/05/2017	13:23:06	20/05/2017	18:25:00	13800
13209	SMA5 - 57 AV. LIBERDADE	SANTA MARIA 5	5941192	18/05/2017	21:45:00	20/05/2017	18:24:00	220
13208	SMA4 - 41 SANTA MARTA	SANTA MARIA 4	5941133	19/05/2017	19:23:31	20/05/2017	18:22:45	220
13192	LAJ1 - 16 ARROIO MEIO MAJOLO	LAJEADO 1	5939908	19/05/2017	19:46:00	20/05/2017	18:21:00	380
13227	VSL - 2 VALE DO SOL	VALE DO SOL	5939776	19/05/2017	02:26:52	20/05/2017	18:20:00	23100
13225	VAI - 3 CORONEL BRITO	VENANCIO AIRES	5941040	20/05/2017	06:52:00	20/05/2017	18:20:00	220
13227	VSL - 2 VALE DO SOL	VALE DO SOL	5940865	19/05/2017	03:40:14	20/05/2017	18:19:52	23100
13207	SMA2 - 25 VILA VERDE	SANTA MARIA 2	5941174	19/05/2017	06:41:00	20/05/2017	18:17:00	220
13183	CSE - 1 IBARAMA / LBS	CENTRO SERRA	5941005	20/05/2017	13:17:00	20/05/2017	18:15:11	0
13230	FOR - 3 FORMIGUEIRO	FORMIGUEIRO	5940850	20/05/2017	14:24:00	20/05/2017	18:11:00	220
13189	ETR2 - 23 BOM RETIRO	ESTRELA 2	5940933	20/05/2017	12:53:00	20/05/2017	18:10:23	220
13205	SMA1 - 16 ITAARA	SANTA MARIA 1	5940981	19/05/2017	09:13:05	20/05/2017	18:07:20	220
13209	SMA5 - 54 D. ANTONIO REIS	SANTA MARIA 5	5941164	19/05/2017	12:06:00	20/05/2017	18:07:00	220
13204	SIN - 4 RIO PEQUENO	SINIMBU	5940815	19/05/2017	21:24:03	20/05/2017	18:06:00	13800
13204	SIN - 4 RIO PEQUENO	SINIMBU	5940815	19/05/2017	21:24:03	20/05/2017	18:06:00	13800
13204	SIN - 4 RIO PEQUENO	SINIMBU	5940815	19/05/2017	21:24:03	20/05/2017	18:06:00	13800
13204	SIN - 4 RIO PEQUENO	SINIMBU	5940815	19/05/2017	21:24:03	20/05/2017	18:06:00	13800
13204	SIN - 4 RIO PEQUENO	SINIMBU	5940815	19/05/2017	21:24:03	20/05/2017	18:06:00	13800

13204	SIN - 4 RIO PEQUENO	SINIMBU	5940815	19/05/2017	21:24:03	20/05/2017	18:06:00	13800
13207	SMA2 - 22 ARROIO GRANDE	SANTA MARIA 2	5941168	19/05/2017	09:51:00	20/05/2017	18:03:00	220
13206	CCE - 12 MARCELO GAMA	CACHOEIRA DO SUL	5941126	20/05/2017	13:56:00	20/05/2017	18:00:40	220
13212	SBO3 - 34 ENCRUZILHADA	SÃO BORJA 3	5940942	20/05/2017	13:53:08	20/05/2017	18:00:36	23100
13216	SPE - 3 CIDADE	SAO PEDRO DO SUL	5937944	19/05/2017	03:50:54	20/05/2017	18:00:00	23100
13209	SMA5 - 56 DUQUE DE CAXIAS	SANTA MARIA 5	5941110	19/05/2017	15:52:00	20/05/2017	17:59:34	220
13207	SMA2 - 22 ARROIO GRANDE	SANTA MARIA 2	5941038	19/05/2017	09:23:05	20/05/2017	17:58:21	220
13206	CCE - 13 DIONISIO MARQUES	CACHOEIRA DO SUL	5940547	20/05/2017	10:46:00	20/05/2017	17:58:21	220
13205	SMA1 - 16 ITAARA	SANTA MARIA 1	5940934	20/05/2017	00:06:33	20/05/2017	17:54:19	13800
13192	LAJ1 - 16 ARROIO MEIO MAJOLO	LAJEADO 1	5937247	19/05/2017	04:02:03	20/05/2017	17:53:00	380
13207	SMA2 - 21 SANTA FLORA	SANTA MARIA 2	5941109	19/05/2017	17:26:00	20/05/2017	17:47:00	220
13207	SMA2 - 24 CAMOBI	SANTA MARIA 2	5941014	19/05/2017	18:27:36	20/05/2017	17:41:52	220
13213	SVI - 3 URBANO MATA	SAO VICENTE	5940402	20/05/2017	12:17:24	20/05/2017	17:40:25	23100
13207	SMA2 - 22 ARROIO GRANDE	SANTA MARIA 2	5941105	18/05/2017	23:26:00	20/05/2017	17:40:00	220
13204	SCR2 - 23 SINIMBU	SANTA CRUZ 2	5938210	19/05/2017	10:18:00	20/05/2017	17:40:00	13800
13205	SMA1 - 11 EUC.DA CUNHA	SANTA MARIA 1	5941066	19/05/2017	12:43:00	20/05/2017	17:39:24	220
13206	CCE - 110 VOLTA DA CHARQUEADA	CACHOEIRA DO SUL	5940936	20/05/2017	12:06:23	20/05/2017	17:38:50	220
13198	MON - 5 ALFAMA MARATA	MONTENEGRO	5938463	19/05/2017	09:11:00	20/05/2017	17:38:44	220
13225	VAI - 3 CORONEL BRITO	VENANCIO AIRES	5940763	19/05/2017	17:35:00	20/05/2017	17:36:25	220
13207	SMA2 - 21 SANTA FLORA	SANTA MARIA 2	5941107	19/05/2017	10:20:00	20/05/2017	17:34:34	220
13205	SMA1 - 15 V. CAROLINA	SANTA MARIA 1	5941020	20/05/2017	09:29:00	20/05/2017	17:33:19	220
13198	MON - 5 ALFAMA MARATA	MONTENEGRO	5939077	19/05/2017	07:11:17	20/05/2017	17:32:00	23100
13205	SMA1 - 11 EUC.DA CUNHA	SANTA MARIA 1	5938834	19/05/2017	00:55:59	20/05/2017	17:31:37	380
13183	CSE - 2 ARROIO DO TIGRE	CENTRO SERRA	5940972	19/05/2017	16:04:00	20/05/2017	17:31:25	220
13208	SMA4 - 49 TANCREDO NEVES	SANTA MARIA 4	5940177	18/05/2017	21:39:00	20/05/2017	17:31:20	380
13193	LAJ2 - 21 CRUZEIRO/CENTRO	LAJEADO 2	5937448	19/05/2017	03:34:00	20/05/2017	17:31:00	380
13183	UJAC - 206 SOBRADINHO 2	USINA JACUI	5940928	19/05/2017	16:24:44	20/05/2017	17:28:20	23100
13216	SPE - 3 CIDADE	SAO PEDRO DO SUL	5940970	19/05/2017	18:27:00	20/05/2017	17:28:19	220
13207	SMA2 - 24 CAMOBI	SANTA MARIA 2	5941084	19/05/2017	15:15:44	20/05/2017	17:26:00	220
13225	VAI2 - 22 SERRA	VENANCIO AIRES 2	5937753	19/05/2017	03:36:36	20/05/2017	17:25:00	13800
13210	SAN - 9 BOQUEIRÃO	SANTIAGO	5940903	20/05/2017	13:53:00	20/05/2017	17:24:41	220
13230	CAV1 - 3 BR 290 DURASN	CACAPAVA DO SUL 1	5940845	20/05/2017	14:40:36	20/05/2017	17:24:05	13800
13207	SMA2 - 22 ARROIO GRANDE	SANTA MARIA 2	5941042	19/05/2017	08:36:42	20/05/2017	17:20:23	220
13206	CCE - 18 TRES VENDAS	CACHOEIRA DO SUL	5940638	20/05/2017	10:59:00	20/05/2017	17:20:00	23100
13206	CCE - 18 TRES VENDAS	CACHOEIRA DO SUL	5940638	20/05/2017	10:59:00	20/05/2017	17:20:00	23100
13206	CCE - 18 TRES VENDAS	CACHOEIRA DO SUL	5940638	20/05/2017	10:59:00	20/05/2017	17:20:00	23100
13198	MON - 2 SÃO JOSE DO SUL	MONTENEGRO	5939257	19/05/2017	19:18:14	20/05/2017	17:19:23	380
13201	RPA - 1 RAMIZ GALVAO	RIO PARDO	5940985	20/05/2017	12:27:00	20/05/2017	17:15:37	220
13225	VAI - 3 CORONEL BRITO	VENANCIO AIRES	5940816	19/05/2017	22:03:00	20/05/2017	17:14:00	220
13205	SMA1 - 16 ITAARA	SANTA MARIA 1	5940857	19/05/2017	17:38:00	20/05/2017	17:13:19	13800
13225	VAI2 - 22 SERRA	VENANCIO AIRES 2	5938592	19/05/2017	03:10:00	20/05/2017	17:12:55	13800
13205	SMA1 - 11 EUC.DA CUNHA	SANTA MARIA 1	5940897	19/05/2017	09:45:00	20/05/2017	17:12:00	13800
13204	SCR2 - 21 AUGUSTO SPENGLER/GR	SANTA CRUZ 2	5940527	19/05/2017	14:24:09	20/05/2017	17:10:28	220
13201	RPA - 4 P. AREIA ALBA	RIO PARDO	5938590	19/05/2017	08:48:00	20/05/2017	17:10:00	13800
13189	ETR2 - 23 BOM RETIRO	ESTRELA 2	5940925	20/05/2017	10:45:00	20/05/2017	17:08:21	220
13227	VSL - 2 VALE DO SOL	VALE DO SOL	5939824	20/05/2017	12:23:00	20/05/2017	17:08:20	23100
13206	CCE - 18 TRES VENDAS	CACHOEIRA DO SUL	5940810	20/05/2017	08:51:00	20/05/2017	17:08:00	220
13216	SPE - 4 D. AGUIAR	SAO PEDRO DO SUL	5940989	20/05/2017	13:51:47	20/05/2017	17:07:45	23100
13207	SMA2 - 21 SANTA FLORA	SANTA MARIA 2	5940919	19/05/2017	18:38:17	20/05/2017	17:05:33	13800
13189	ETR2 - 25 IMIGRANTE	ESTRELA 2	5940637	20/05/2017	11:43:00	20/05/2017	17:04:22	220
13205	SMA1 - 13 B. ITARARE/SALGADO F	SANTA MARIA 1	5939566	19/05/2017	17:35:00	20/05/2017	17:04:00	380
13207	SMA2 - 21 SANTA FLORA	SANTA MARIA 2	5937102	18/05/2017	23:05:23	20/05/2017	17:00:20	380
13193	LAJ2 - 22 FARROS	LAJEADO 2	5937121	19/05/2017	10:39:00	20/05/2017	16:59:00	380
13207	SMA2 - 25 VILA VERDE	SANTA MARIA 2	5939946	19/05/2017	07:00:28	20/05/2017	16:58:00	13800
13214	SGA - 1 CORR. REUNA	SAO GABRIEL	5940912	20/05/2017	14:36:00	20/05/2017	16:57:24	220
13207	SMA2 - 23 CASTELINHO	SANTA MARIA 2	5940927	20/05/2017	13:32:00	20/05/2017	16:55:20	13800
13227	CDL - 4 CIDADE	CANDELARIA	5940914	19/05/2017	13:41:00	20/05/2017	16:55:00	220
13213	SFR - 2 CIDADE RURAL	SAO FRANCISCO DE	5940711	20/05/2017	12:14:53	20/05/2017	16:55:00	23100

		ASSIS						
13208	SMA4 - 45 VILA OLIVEIRA	SANTA MARIA 4	5937517	19/05/2017	02:08:59	20/05/2017	16:54:00	380
13213	SFR - 2 CIDADE RURAL	SAO FRANCISCO DE ASSIS	5940729	20/05/2017	10:32:00	20/05/2017	16:50:27	23100
13204	SCR2 - 25 LA SANTA CRUZ	SANTA CRUZ 2	5936852	19/05/2017	06:52:00	20/05/2017	16:50:05	380
13205	SMA1 - 12 CENTRO	SANTA MARIA 1	5936791	19/05/2017	01:52:00	20/05/2017	16:49:24	380
13189	ETR2 - 24 PAVERAMA	ESTRELA 2	5940932	20/05/2017	12:23:06	20/05/2017	16:49:24	220
13209	SMA5 - 59 FRIGORIFICO SILVA	SANTA MARIA 5	5940536	19/05/2017	03:48:07	20/05/2017	16:49:21	380
13204	SCR2 - 25 LA SANTA CRUZ	SANTA CRUZ 2	5940977	19/05/2017	08:35:37	20/05/2017	16:48:28	380
13197	MAC - 5 MONTE ALEGRE	MACAMBARÁ	5940684	20/05/2017	11:35:58	20/05/2017	16:45:59	220
13198	MON - 7 TIMBAUVA	MONTENEGRO	5940893	20/05/2017	10:32:00	20/05/2017	16:45:24	220
13195	ALE4 - 42 MARIANO PINTO	ALEGRETE 4	5940371	20/05/2017	11:02:02	20/05/2017	16:45:21	23100
13225	VAI - 3 CORONEL BRITO	VENANCIO AIRES	5940789	19/05/2017	16:46:00	20/05/2017	16:44:49	220
13216	SPE - 4 D. AGUIAR	SAO PEDRO DO SUL	5939321	19/05/2017	06:40:41	20/05/2017	16:44:00	23100
13216	SPE - 4 D. AGUIAR	SAO PEDRO DO SUL	5939321	19/05/2017	06:40:41	20/05/2017	16:44:00	23100
13216	SPE - 4 D. AGUIAR	SAO PEDRO DO SUL	5939321	19/05/2017	06:40:41	20/05/2017	16:44:00	23100
13216	SPE - 4 D. AGUIAR	SAO PEDRO DO SUL	5939321	19/05/2017	06:40:41	20/05/2017	16:44:00	23100
13216	SPE - 4 D. AGUIAR	SAO PEDRO DO SUL	5939321	19/05/2017	06:40:41	20/05/2017	16:44:00	23100
13206	CCE - 12 MARCELO GAMA	CACHOEIRA DO SUL	5940702	20/05/2017	14:18:00	20/05/2017	16:44:00	220
13225	VAI2 - 22 SERRA	VENANCIO AIRES 2	5940614	19/05/2017	19:58:15	20/05/2017	16:42:47	220
13201	RPA - 3 CENTRO RADIO	RIO PARDO	5940881	19/05/2017	11:24:00	20/05/2017	16:40:00	220
13183	AGU - 3 PORTO ALVES	AGUDO	5936782	19/05/2017	01:57:55	20/05/2017	16:37:00	23100
13183	AGU - 3 PORTO ALVES	AGUDO	5936782	19/05/2017	01:57:55	20/05/2017	16:37:00	23100
13183	AGU - 3 PORTO ALVES	AGUDO	5936782	19/05/2017	01:57:55	20/05/2017	16:37:00	23100
13183	AGU - 3 PORTO ALVES	AGUDO	5936782	19/05/2017	01:57:55	20/05/2017	16:37:00	23100
13189	ETR2 - 22 NUTRILAT	ESTRELA 2	5940884	20/05/2017	10:22:00	20/05/2017	16:34:00	220
13208	SMA4 - 41 SANTA MARTA	SANTA MARIA 4	5940806	20/05/2017	08:41:00	20/05/2017	16:33:00	380
13225	VAI - 3 CORONEL BRITO	VENANCIO AIRES	5940514	19/05/2017	12:12:56	20/05/2017	16:30:06	13800
13207	SMA2 - 24 CAMOBI	SANTA MARIA 2	5940838	19/05/2017	17:09:00	20/05/2017	16:28:00	220
13207	SMA2 - 21 SANTA FLORA	SANTA MARIA 2	5937001	18/05/2017	23:19:10	20/05/2017	16:26:35	13800
13183	CSE - 4 SEGREDO / PSE	CENTRO SERRA	5940541	19/05/2017	13:36:00	20/05/2017	16:25:29	23100
13227	CSE - 4 SEGREDO / PSE	CENTRO SERRA	5940541	20/05/2017	13:13:28	20/05/2017	16:25:29	23100
13183	CSE - 4 SEGREDO / PSE	CENTRO SERRA	5940541	20/05/2017	13:13:28	20/05/2017	16:25:29	23100
13227	SCR3 - 31 VERA CRUZ RURAL	SANTA CRUZ 3	5940771	19/05/2017	18:21:00	20/05/2017	16:25:23	220
13183	CSE - 1 IBARAMA / LBS	CENTRO SERRA	5938611	19/05/2017	11:38:20	20/05/2017	16:25:00	23100
13204	SCR2 - 23 SINIMBU	SANTA CRUZ 2	5939692	19/05/2017	17:33:51	20/05/2017	16:24:01	380
13205	SMA1 - 13 B. ITARARE/SALGADO F	SANTA MARIA 1	5936942	19/05/2017	08:20:48	20/05/2017	16:24:00	13800
13202	ROS - 1 SWIFT ARMOUR	ROSARIO DO SUL	5940660	20/05/2017	10:36:00	20/05/2017	16:23:25	220
13183	AGU - 7 LINHA DOS POMERANOS	AGUDO	5937043	19/05/2017	00:56:00	20/05/2017	16:21:00	13800
13183	AGU - 7 LINHA DOS POMERANOS	AGUDO	5937043	19/05/2017	00:56:00	20/05/2017	16:21:00	13800
13183	AGU - 7 LINHA DOS POMERANOS	AGUDO	5937043	19/05/2017	00:56:00	20/05/2017	16:21:00	13800
13183	AGU - 7 LINHA DOS POMERANOS	AGUDO	5937043	19/05/2017	00:56:00	20/05/2017	16:21:00	13800
13183	AGU - 7 LINHA DOS POMERANOS	AGUDO	5937043	19/05/2017	00:56:00	20/05/2017	16:21:00	13800
13183	AGU - 7 LINHA DOS POMERANOS	AGUDO	5937043	19/05/2017	00:56:00	20/05/2017	16:21:00	13800
13183	AGU - 7 LINHA DOS POMERANOS	AGUDO	5937043	19/05/2017	00:56:00	20/05/2017	16:21:00	13800
13183	AGU - 7 LINHA DOS POMERANOS	AGUDO	5937043	19/05/2017	00:56:00	20/05/2017	16:21:00	13800
13183	AGU - 7 LINHA DOS POMERANOS	AGUDO	5937043	19/05/2017	00:56:00	20/05/2017	16:21:00	13800
13183	AGU - 7 LINHA DOS POMERANOS	AGUDO	5937043	19/05/2017	00:56:00	20/05/2017	16:21:00	13800
13183	AGU - 7 LINHA DOS POMERANOS	AGUDO	5937043	19/05/2017	00:56:00	20/05/2017	16:21:00	13800
13183	AGU - 7 LINHA DOS POMERANOS	AGUDO	5937043	19/05/2017	00:56:00	20/05/2017	16:21:00	13800
13183	AGU - 7 LINHA DOS POMERANOS	AGUDO	5937043	19/05/2017	00:56:00	20/05/2017	16:21:00	13800
13183	AGU - 7 LINHA DOS POMERANOS	AGUDO	5937043	19/05/2017	00:56:00	20/05/2017	16:21:00	13800
13183	AGU - 7 LINHA DOS POMERANOS	AGUDO	5937043	19/05/2017	00:56:00	20/05/2017	16:21:00	13800
13183	AGU - 7 LINHA DOS POMERANOS	AGUDO	5937043	19/05/2017	00:56:00	20/05/2017	16:21:00	13800
13183	AGU - 7 LINHA DOS POMERANOS	AGUDO	5937043	19/05/2017	00:56:00	20/05/2017	16:21:00	13800
13183	AGU - 7 LINHA DOS POMERANOS	AGUDO	5937043	19/05/2017	00:56:00	20/05/2017	16:21:00	13800
13183	AGU - 7 LINHA DOS POMERANOS	AGUDO	5937043	19/05/2017	00:56:00	20/05/2017	16:21:00	13800
13183	AGU - 7 LINHA DOS POMERANOS	AGUDO	5937043	19/05/2017	00:56:00	20/05/2017	16:21:00	13800

13183	AGU - 7 LINHA DOS POMERANOS	AGUDO	5937043	19/05/2017	00:56:00	20/05/2017	16:21:00	13800
13183	AGU - 7 LINHA DOS POMERANOS	AGUDO	5937043	19/05/2017	00:56:00	20/05/2017	16:21:00	13800
13183	AGU - 7 LINHA DOS POMERANOS	AGUDO	5937043	19/05/2017	00:56:00	20/05/2017	16:21:00	13800
13183	AGU - 7 LINHA DOS POMERANOS	AGUDO	5937043	19/05/2017	00:56:00	20/05/2017	16:21:00	13800
13210	SAN - 1 TUPANTUBA/CAROVI	SANTIAGO	5938442	19/05/2017	11:14:00	20/05/2017	16:21:00	23100
13208	SMA4 - 47 COLONIA CARANGUEIJ	SANTA MARIA 4	5940730	19/05/2017	19:08:00	20/05/2017	16:20:35	220
13183	AGU - 7 LINHA DOS POMERANOS	AGUDO	5940345	19/05/2017	11:43:00	20/05/2017	16:20:21	380
13208	SMA4 - 47 COLONIA CARANGUEIJ	SANTA MARIA 4	5940261	19/05/2017	05:25:50	20/05/2017	16:20:13	220
13213	SVI - 3 URBANO MATA	SAO VICENTE	5940731	20/05/2017	12:23:00	20/05/2017	16:19:24	23100
13207	SMA2 - 22 ARROIO GRANDE	SANTA MARIA 2	5940798	19/05/2017	18:28:14	20/05/2017	16:17:28	220
13189	ETR2 - 23 BOM RETIRO	ESTRELA 2	5940841	20/05/2017	09:10:00	20/05/2017	16:17:00	220
13227	CDL - 3 PASSA SETE	CANDELARIA	5937962	19/05/2017	07:22:28	20/05/2017	16:16:00	13800
13183	CSE - 1 IBARAMA / LBS	CENTRO SERRA	5939069	19/05/2017	02:55:57	20/05/2017	16:14:37	220
13209	SMA5 - 52 PLAZA SHOPPING	SANTA MARIA 5	5940851	19/05/2017	08:35:09	20/05/2017	16:11:27	380
13183	CSE - 2 ARROIO DO TIGRE	CENTRO SERRA	5940665	19/05/2017	07:57:13	20/05/2017	16:09:26	230
13200	QUA - 5 - RS 60 - BR 293	QUARAI	5940880	20/05/2017	08:18:00	20/05/2017	16:08:26	23100
13216	SPE - 3 CIDADE	SAO PEDRO DO SUL	5940875	19/05/2017	10:05:00	20/05/2017	16:08:20	220
13203	SCR1 - 17 AES CENTRO	SANTA CRUZ 1	5940500	19/05/2017	03:08:07	20/05/2017	16:08:19	220
13230	CAV1 - 3 BR 290 DURASN	CACAPAVA DO SUL 1	5940436	20/05/2017	10:49:00	20/05/2017	16:08:00	380
13227	CDL - 3 PASSA SETE	CANDELARIA	5938468	19/05/2017	02:58:52	20/05/2017	16:06:00	13800
13227	CDL - 3 PASSA SETE	CANDELARIA	5938468	19/05/2017	02:58:52	20/05/2017	16:06:00	13800
13227	CDL - 3 PASSA SETE	CANDELARIA	5938468	19/05/2017	02:58:52	20/05/2017	16:06:00	13800
13227	CDL - 3 PASSA SETE	CANDELARIA	5938468	19/05/2017	02:58:52	20/05/2017	16:06:00	13800
13227	CDL - 3 PASSA SETE	CANDELARIA	5938468	19/05/2017	02:58:52	20/05/2017	16:06:00	13800
13227	CDL - 3 PASSA SETE	CANDELARIA	5938468	19/05/2017	02:58:52	20/05/2017	16:06:00	13800
13227	CDL - 3 PASSA SETE	CANDELARIA	5938468	19/05/2017	02:58:52	20/05/2017	16:06:00	13800
13207	SMA2 - 27 CERVALE	SANTA MARIA 2	5940843	18/05/2017	21:26:37	20/05/2017	16:04:24	230
13205	SMA1 - 11 EUC.DA CUNHA	SANTA MARIA 1	5940882	19/05/2017	09:38:00	20/05/2017	16:03:00	220
13183	CSE - 1 IBARAMA / LBS	CENTRO SERRA	5938350	19/05/2017	20:01:30	20/05/2017	16:03:00	23100
13193	LAJ2 - 22 FARROS	LAJEADO 2	5940762	20/05/2017	14:42:00	20/05/2017	16:02:40	380
13208	SMA4 - 47 COLONIA CARANGUEIJ	SANTA MARIA 4	5940276	19/05/2017	01:33:24	20/05/2017	16:02:00	13800
13207	SMA2 - 25 VILA VERDE	SANTA MARIA 2	5940844	19/05/2017	07:06:45	20/05/2017	16:01:00	380
13205	SMA1 - 12 CENTRO	SANTA MARIA 1	5940873	19/05/2017	10:01:00	20/05/2017	15:59:41	220
13208	SMA4 - 43 JOCKEY CLUB	SANTA MARIA 4	5940784	19/05/2017	07:58:52	20/05/2017	15:58:56	220
13193	LAJ2 - 22 FARROS	LAJEADO 2	5940728	20/05/2017	09:40:00	20/05/2017	15:57:39	380
13204	SIN - 4 RIO PEQUENO	SINIMBU	5940689	20/05/2017	09:27:00	20/05/2017	15:57:00	380
13212	SBO2 - 28 POSTO CAVALHADA	SÃO BORJA 2	5940617	20/05/2017	10:56:00	20/05/2017	15:52:00	220
13213	SVI - 3 URBANO MATA	SAO VICENTE	5940350	19/05/2017	18:09:18	20/05/2017	15:51:29	380
13206	CCE - 15 PATRICIO ALBUQUERQUE	CACHOEIRA DO SUL	5940701	19/05/2017	19:40:51	20/05/2017	15:51:29	220
13213	JAG - 2 CHAPADAO	JAGUARI	5940664	19/05/2017	11:59:00	20/05/2017	15:50:00	220
13193	LAJ2 - 21 CRUZEIRO/CENTRO	LAJEADO 2	5940757	19/05/2017	18:41:00	20/05/2017	15:49:22	220
13208	SMA4 - 47 COLONIA CARANGUEIJ	SANTA MARIA 4	5940480	19/05/2017	19:13:40	20/05/2017	15:48:33	380
13189	ETR2 - 22 NUTRILAT	ESTRELA 2	5940716	19/05/2017	18:50:27	20/05/2017	15:48:21	23100
13210	SAN - 5 ITACURUBI	SANTIAGO	5940733	20/05/2017	12:52:00	20/05/2017	15:48:00	220
13216	SPE - 4 D. AGUIAR	SAO PEDRO DO SUL	5940542	19/05/2017	00:36:50	20/05/2017	15:45:25	23100
13230	SSE - 4 MATA GRANDE	SAO SEPE	5940719	20/05/2017	14:07:43	20/05/2017	15:44:36	13800
13208	SMA4 - 48 DISTRITO INDUSTRIAL	SANTA MARIA 4	5937125	18/05/2017	22:45:00	20/05/2017	15:44:00	13800
13227	VSL - 2 VALE DO SOL	VALE DO SOL	5940477	19/05/2017	06:17:45	20/05/2017	15:42:28	23100
13206	CCE - 18 TRES VENDAS	CACHOEIRA DO SUL	5940609	19/05/2017	11:15:00	20/05/2017	15:39:38	380
13193	LAJ2 - 21 CRUZEIRO/CENTRO	LAJEADO 2	5940642	19/05/2017	13:43:00	20/05/2017	15:37:19	220
13206	CCE - 14 H.BORGES SOAR	CACHOEIRA DO SUL	5940693	19/05/2017	00:09:00	20/05/2017	15:36:21	220
13205	SMA1 - 11 EUC.DA CUNHA	SANTA MARIA 1	5940594	19/05/2017	01:05:00	20/05/2017	15:35:21	380
13225	VAI2 - 22 SERRA	VENANCIO AIRES 2	5940596	19/05/2017	22:11:24	20/05/2017	15:35:14	380
13212	SBO2 - 25 RODOVIARIA/SAMBURA	SÃO BORJA 2	5940630	20/05/2017	14:08:25	20/05/2017	15:34:21	220
13223	URU7 - 74 DR. MAIA	URUGUAIANA 7	5940679	20/05/2017	13:46:00	20/05/2017	15:34:00	220
13230	SSE - 4 MATA GRANDE	SAO SEPE	5940584	20/05/2017	13:31:00	20/05/2017	15:33:29	230
13204	SIN - 3 ALTO SINIMBU	SINIMBU	5939794	19/05/2017	01:57:51	20/05/2017	15:32:37	13800
13205	SMA1 - 11 EUC.DA CUNHA	SANTA MARIA 1	5940669	19/05/2017	20:09:00	20/05/2017	15:32:21	380

13216	SPE - 2 TOROPI	SAO PEDRO DO SUL	5937639	18/05/2017	23:56:59	20/05/2017	13:40:00	23100
13216	SPE - 2 TOROPI	SAO PEDRO DO SUL	5937639	18/05/2017	23:56:59	20/05/2017	13:40:00	23100
13216	SPE - 2 TOROPI	SAO PEDRO DO SUL	5937639	18/05/2017	23:56:59	20/05/2017	13:40:00	23100
13216	SPE - 2 TOROPI	SAO PEDRO DO SUL	5937639	18/05/2017	23:56:59	20/05/2017	13:40:00	23100
13216	SPE - 2 TOROPI	SAO PEDRO DO SUL	5937639	18/05/2017	23:56:59	20/05/2017	13:40:00	23100
13216	SPE - 2 TOROPI	SAO PEDRO DO SUL	5937639	18/05/2017	23:56:59	20/05/2017	13:40:00	23100
13216	SPE - 2 TOROPI	SAO PEDRO DO SUL	5937639	18/05/2017	23:56:59	20/05/2017	13:40:00	23100
13216	SPE - 2 TOROPI	SAO PEDRO DO SUL	5937639	18/05/2017	23:56:59	20/05/2017	13:40:00	23100
13216	SPE - 2 TOROPI	SAO PEDRO DO SUL	5937639	18/05/2017	23:56:59	20/05/2017	13:40:00	23100
13216	SPE - 2 TOROPI	SAO PEDRO DO SUL	5937639	18/05/2017	23:56:59	20/05/2017	13:40:00	23100
13216	SPE - 2 TOROPI	SAO PEDRO DO SUL	5937639	18/05/2017	23:56:59	20/05/2017	13:40:00	23100
13216	SPE - 2 TOROPI	SAO PEDRO DO SUL	5937639	18/05/2017	23:56:59	20/05/2017	13:40:00	23100
13216	SPE - 2 TOROPI	SAO PEDRO DO SUL	5937639	18/05/2017	23:56:59	20/05/2017	13:40:00	23100
13216	SPE - 2 TOROPI	SAO PEDRO DO SUL	5937639	18/05/2017	23:56:59	20/05/2017	13:40:00	23100
13216	SPE - 2 TOROPI	SAO PEDRO DO SUL	5937639	18/05/2017	23:56:59	20/05/2017	13:40:00	23100
13216	SPE - 2 TOROPI	SAO PEDRO DO SUL	5937639	18/05/2017	23:56:59	20/05/2017	13:40:00	23100
13216	SPE - 2 TOROPI	SAO PEDRO DO SUL	5937639	18/05/2017	23:56:59	20/05/2017	13:40:00	23100
13216	SPE - 2 TOROPI	SAO PEDRO DO SUL	5937639	18/05/2017	23:56:59	20/05/2017	13:40:00	23100
13216	SPE - 2 TOROPI	SAO PEDRO DO SUL	5937639	18/05/2017	23:56:59	20/05/2017	13:40:00	23100
13216	SPE - 2 TOROPI	SAO PEDRO DO SUL	5937639	18/05/2017	23:56:59	20/05/2017	13:40:00	23100
13216	SPE - 2 TOROPI	SAO PEDRO DO SUL	5937639	18/05/2017	23:56:59	20/05/2017	13:40:00	23100
13216	SPE - 2 TOROPI	SAO PEDRO DO SUL	5937639	18/05/2017	23:56:59	20/05/2017	13:40:00	23100
13206	CCE - 13 DIONISIO MARQUES	CACHOEIRA DO SUL	5940412	19/05/2017	09:41:00	20/05/2017	13:39:00	220
13183	CSE - 4 SEGREDO / PSE	CENTRO SERRA	5939991	19/05/2017	17:06:00	20/05/2017	13:38:20	220
13183	CSE - 4 SEGREDO / PSE	CENTRO SERRA	5938839	19/05/2017	08:31:00	20/05/2017	13:38:00	380
13227	VSL - 2 VALE DO SOL	VALE DO SOL	5940375	20/05/2017	12:29:00	20/05/2017	13:35:24	220
13183	CSE - 3 SOBRADINHO	CENTRO SERRA	5940448	20/05/2017	10:39:00	20/05/2017	13:35:20	220
13204	SIN - 1 BR 471	SINIMBU	5939899	19/05/2017	11:37:55	20/05/2017	13:30:22	13800
13224	HAR - 3 PASSO GUARDA	HARMONIA	5937626	19/05/2017	07:28:45	20/05/2017	13:30:00	23100
13225	VAI - 2 PEDAGIO	VENANCIO AIRES	5937897	19/05/2017	09:46:00	20/05/2017	13:25:00	13800
13183	CSE - 4 SEGREDO / PSE	CENTRO SERRA	5940070	19/05/2017	07:24:00	20/05/2017	13:23:00	23100
13206	CCE - 16 POCO COMPRIDO	CACHOEIRA DO SUL	5940384	19/05/2017	13:40:00	20/05/2017	13:23:00	220
13224	HAR - 3 PASSO GUARDA	HARMONIA	5940325	20/05/2017	07:05:01	20/05/2017	13:19:00	220
13216	SPE - 3 CIDADE	SAO PEDRO DO SUL	5940333	19/05/2017	16:53:43	20/05/2017	13:15:22	23100
13230	FOR - 3 FORMIGUEIRO	FORMIGUEIRO	5937063	19/05/2017	08:41:46	20/05/2017	13:15:00	380
13213	SFR - 1 MANOEL VIANA	SAO FRANCISCO DE ASSIS	5940038	20/05/2017	09:09:59	20/05/2017	13:15:00	23100
13183	CSE - 4 SEGREDO / PSE	CENTRO SERRA	5939804	19/05/2017	12:14:00	20/05/2017	13:13:28	23100
13227	CSE - 4 SEGREDO / PSE	CENTRO SERRA	5939804	19/05/2017	12:14:00	20/05/2017	13:13:28	23100
13206	CCE - 15 PATRICIO ALBUQUERQUE	CACHOEIRA DO SUL	5940321	19/05/2017	11:32:00	20/05/2017	13:13:24	220
13225	VAI2 - 22 SERRA	VENANCIO AIRES 2	5940383	19/05/2017	08:13:00	20/05/2017	13:12:21	380
13225	VAI2 - 22 SERRA	VENANCIO AIRES 2	5940187	20/05/2017	07:59:00	20/05/2017	13:12:15	230
13189	ETR2 - 23 BOM RETIRO	ESTRELA 2	5940220	20/05/2017	12:28:00	20/05/2017	13:10:35	380
13205	SMA1 - 13 B. ITARARE/SALGADO F	SANTA MARIA 1	5939102	19/05/2017	20:37:00	20/05/2017	13:10:00	380
13207	SMA5 - 59 FRIGORIFICO SILVA	SANTA MARIA 5	5940148	18/05/2017	22:53:16	20/05/2017	13:09:20	13800
13205	SMA1 - 13 B. ITARARE/SALGADO F	SANTA MARIA 1	5940263	18/05/2017	23:08:00	20/05/2017	13:04:24	380
13216	SPE - 2 TOROPI	SAO PEDRO DO SUL	5939738	20/05/2017	05:54:21	20/05/2017	13:03:22	23100
13216	SPE - 2 TOROPI	SAO PEDRO DO SUL	5939738	20/05/2017	13:03:22	20/05/2017	13:03:22	23100
13210	SAN - 8 CAPÃO DO CIPÓ	SANTIAGO	5940326	20/05/2017	11:26:00	20/05/2017	13:02:00	23100
13204	SCR2 - 24 PASSO SOBRADO	SANTA CRUZ 2	5940186	20/05/2017	09:07:00	20/05/2017	13:01:00	220
13193	LAJ2 - 21 CRUZEIRO/CENTRO	LAJEADO 2	5936910	19/05/2017	03:34:00	20/05/2017	12:58:10	13800
13193	LAJ2 - 21 CRUZEIRO/CENTRO	LAJEADO 2	5936910	19/05/2017	03:34:00	20/05/2017	12:58:10	13800

13216	SPE - 2 TOROPI	SAO PEDRO DO SUL	5940192	19/05/2017	13:21:39	20/05/2017	12:09:00	23100
13193	LAJ2 - 22 FARROS	LAJEADO 2	5940079	20/05/2017	10:00:00	20/05/2017	12:01:23	220
13208	SMA4 - 43 JOCKEY CLUB	SANTA MARIA 4	5939278	19/05/2017	00:00:00	20/05/2017	12:00:29	380
13227	CDL - 3 PASSA SETE	CANDELARIA	5939839	19/05/2017	09:29:00	20/05/2017	12:00:22	220
13209	SMA5 - 53 H. CARIDADE	SANTA MARIA 5	5940247	19/05/2017	06:32:40	20/05/2017	12:00:20	380
13204	SCR2 - 27 SAO JOSE/2001	SANTA CRUZ 2	5936647	19/05/2017	02:17:43	20/05/2017	11:58:22	380
13193	LAJ2 - 27 FRUKI	LAJEADO 2	5940251	19/05/2017	11:30:00	20/05/2017	11:55:24	220
13189	ETR2 - 24 PAVERAMA	ESTRELA 2	5939926	20/05/2017	09:57:00	20/05/2017	11:54:22	23100
13189	ETR2 - 27 HOSPITAL	ESTRELA 2	5939518	19/05/2017	16:13:00	20/05/2017	11:52:00	380
13207	SMA2 - 26 U.F.S.M.	SANTA MARIA 2	5940066	19/05/2017	08:18:00	20/05/2017	11:51:38	13800
13208	SMA4 - 48 DISTRITO INDUSTRIAL	SANTA MARIA 4	5938619	19/05/2017	06:02:54	20/05/2017	11:50:00	380
13210	SAN - 5 ITACURUBI	SANTIAGO	5940214	19/05/2017	20:13:00	20/05/2017	11:47:31	23100
13204	SCR2 - 24 PASSO SOBRADO	SANTA CRUZ 2	5939687	19/05/2017	05:41:34	20/05/2017	11:47:00	380
13227	SCR3 - 31 VERA CRUZ RURAL	SANTA CRUZ 3	5937160	19/05/2017	08:58:00	20/05/2017	11:47:00	220
13207	SMA2 - 24 CAMOBI	SANTA MARIA 2	5940217	19/05/2017	09:14:00	20/05/2017	11:44:30	220
13206	CCE - 18 TRES VENDAS	CACHOEIRA DO SUL	5939952	19/05/2017	18:36:28	20/05/2017	11:42:36	220
13206	CCE - 11 AV.BRASIL CEN	CACHOEIRA DO SUL	5940029	19/05/2017	17:04:54	20/05/2017	11:42:21	220
13225	VAI2 - 22 SERRA	VENANCIO AIRES 2	5939684	19/05/2017	23:43:39	20/05/2017	11:42:21	13800
13198	MON - 5 ALFAMA MARATA	MONTENEGRO	5938321	19/05/2017	06:57:10	20/05/2017	11:38:03	23100
13227	VSL - 3 VERA CRUZ	VALE DO SOL	5940067	19/05/2017	17:03:14	20/05/2017	11:35:26	380
13224	HAR - 3 PASSO GUARDA	HARMONIA	5940167	20/05/2017	09:09:00	20/05/2017	11:34:00	23100
13204	SCR2 - 24 PASSO SOBRADO	SANTA CRUZ 2	5939869	19/05/2017	04:15:33	20/05/2017	11:33:27	13800
13203	SCR3 - 31 VERA CRUZ RURAL	SANTA CRUZ 3	5940129	19/05/2017	06:37:00	20/05/2017	11:33:05	220
13203	SCR3 - 31 VERA CRUZ RURAL	SANTA CRUZ 3	5940100	19/05/2017	17:55:33	20/05/2017	11:33:00	220
13201	RPA - 2 HOSPITAL CORS	RIO PARDO	5940164	19/05/2017	15:09:00	20/05/2017	11:32:22	220
13208	SMA4 - 46 BOCA DO MONTE	SANTA MARIA 4	5940210	19/05/2017	19:35:40	20/05/2017	11:31:25	13800
13196	LIV2 - 24 ESPINILHO - PALOMAS	LIVRAMENTO 2	5939933	19/05/2017	05:24:29	20/05/2017	11:31:21	12700
13225	VAI - 3 CORONEL BRITO	VENANCIO AIRES	5940084	20/05/2017	04:24:00	20/05/2017	11:30:24	380
13192	LAJ1 - 11 RODOV. VELHA	LAJEADO 1	5940109	19/05/2017	09:03:00	20/05/2017	11:30:00	220
13204	SCR2 - 25 LA SANTA CRUZ	SANTA CRUZ 2	5940092	19/05/2017	18:55:00	20/05/2017	11:28:00	220
13208	SMA4 - 41 SANTA MARTA	SANTA MARIA 4	5940205	19/05/2017	02:33:05	20/05/2017	11:25:20	380
13186	ENC - 8 DR RICARDO	ENCANTADO	5938060	19/05/2017	09:03:55	20/05/2017	11:25:00	230
13207	SMA2 - 24 CAMOBI	SANTA MARIA 2	5940139	19/05/2017	16:27:04	20/05/2017	11:23:30	380
13227	VSL - 2 VALE DO SOL	VALE DO SOL	5939876	19/05/2017	01:30:07	20/05/2017	11:21:21	23100
13183	CSE - 1 IBARAMA / LBS	CENTRO SERRA	5939823	19/05/2017	13:45:11	20/05/2017	11:19:25	230
13206	CCE - 11 AV.BRASIL CEN	CACHOEIRA DO SUL	5940006	19/05/2017	08:15:00	20/05/2017	11:18:00	220
13206	CCE - 16 POÇO COMPRIDO	CACHOEIRA DO SUL	5940136	19/05/2017	09:35:00	20/05/2017	11:17:24	220
13202	ROS - 5 STA.RITA	ROSARIO DO SUL	5939916	19/05/2017	18:38:00	20/05/2017	11:15:00	220
13225	VAI2 - 21 MINI DISTRITO	VENANCIO AIRES 2	5940075	20/05/2017	09:39:00	20/05/2017	11:14:36	220
13213	SVI - 3 URBANO MATA	SAO VICENTE	5939833	19/05/2017	08:22:00	20/05/2017	11:14:24	220
13205	SMA1 - 15 V. CAROLINA	SANTA MARIA 1	5939967	19/05/2017	10:41:00	20/05/2017	11:12:21	380
13183	CSE - 2 ARROIO DO TIGRE	CENTRO SERRA	5940099	19/05/2017	02:53:45	20/05/2017	11:11:53	23100
13183	AGU - 3 PORTO ALVES	AGUDO	5940203	19/05/2017	02:43:55	20/05/2017	11:10:00	220
13212	SBO3 - 34 ENCRUZILHADA	SÃO BORJA 3	5939787	19/05/2017	18:52:08	20/05/2017	11:10:00	23100
13208	SMA4 - 44 PATRONATO	SANTA MARIA 4	5939628	19/05/2017	01:01:44	20/05/2017	11:09:30	380
13204	SCR2 - 26 UNISC	SANTA CRUZ 2	5940144	20/05/2017	09:35:00	20/05/2017	11:08:21	220
13206	CCE - 11 AV.BRASIL CEN	CACHOEIRA DO SUL	5940017	19/05/2017	16:27:00	20/05/2017	11:05:00	220
13204	SCR2 - 23 SINIMBU	SANTA CRUZ 2	5939598	20/05/2017	02:41:00	20/05/2017	11:02:00	380
13225	VAI2 - 22 SERRA	VENANCIO AIRES 2	5939662	19/05/2017	12:09:00	20/05/2017	11:01:27	220
13192	LAJ1 - 11 RODOV. VELHA	LAJEADO 1	5940040	19/05/2017	15:47:00	20/05/2017	11:00:00	220
13208	SMA4 - 48 DISTRITO INDUSTRIAL	SANTA MARIA 4	5939789	19/05/2017	18:48:00	20/05/2017	10:59:50	380
13183	AGU - 4 CENTRO	AGUDO	5940083	19/05/2017	16:04:38	20/05/2017	10:59:22	380
13193	LAJ2 - 21 CRUZEIRO/CENTRO	LAJEADO 2	5940206	19/05/2017	12:51:18	20/05/2017	10:59:21	13800
13207	SMA2 - 24 CAMOBI	SANTA MARIA 2	5940154	20/05/2017	07:07:38	20/05/2017	10:57:30	380
13204	SCR2 - 24 PASSO SOBRADO	SANTA CRUZ 2	5940037	19/05/2017	06:11:41	20/05/2017	10:57:24	13800
13207	SMA2 - 23 CASTELINHO	SANTA MARIA 2	5939036	19/05/2017	10:51:00	20/05/2017	10:57:00	380
13207	SMA2 - 23 CASTELINHO	SANTA MARIA 2	5939036	19/05/2017	10:51:00	20/05/2017	10:57:00	380
13189	ETR2 - 28 POLAR	ESTRELA 2	5940160	19/05/2017	14:00:32	20/05/2017	10:57:00	220

13183	CSE - 3 SOBRADINHO	CENTRO SERRA	5940180	20/05/2017	10:57:00	20/05/2017	10:57:00	380
13208	SMA1 - 15 V. CAROLINA	SANTA MARIA 1	5940069	19/05/2017	08:23:19	20/05/2017	10:56:21	380
13208	SMA4 - 41 SANTA MARTA	SANTA MARIA 4	5940011	19/05/2017	07:19:34	20/05/2017	10:54:23	380
13208	SMA4 - 43 JOCKEI CLUB	SANTA MARIA 4	5940204	20/05/2017	10:37:00	20/05/2017	10:54:00	13800
13208	SMA4 - 44 PATRONATO	SANTA MARIA 4	5939986	19/05/2017	08:11:05	20/05/2017	10:52:31	380
13205	SMA1 - 13 B. ITARARE/SALGADO F	SANTA MARIA 1	5939822	19/05/2017	11:42:00	20/05/2017	10:50:19	380
13204	SCR2 - 23 SINIMBU	SANTA CRUZ 2	5939996	19/05/2017	10:41:00	20/05/2017	10:49:22	13800
13207	SMA2 - 26 U.F.S.M.	SANTA MARIA 2	5939332	20/05/2017	10:49:00	20/05/2017	10:49:00	380
13207	SMA2 - 22 ARROIO GRANDE	SANTA MARIA 2	5939244	19/05/2017	08:24:09	20/05/2017	10:48:20	13800
13183	CSE - 2 ARROIO DO TIGRE	CENTRO SERRA	5939968	19/05/2017	08:40:00	20/05/2017	10:48:00	220
13216	SPE - 3 CIDADE	SAO PEDRO DO SUL	5939982	19/05/2017	09:08:00	20/05/2017	10:46:24	380
13208	SMA4 - 48 DISTRITO INDUSTRIAL	SANTA MARIA 4	5940061	20/05/2017	08:24:49	20/05/2017	10:45:31	380
13207	SMA2 - 23 CASTELINHO	SANTA MARIA 2	5940009	19/05/2017	00:24:07	20/05/2017	10:41:22	380
13183	CSE - 4 SEGREDO / PSE	CENTRO SERRA	5939936	19/05/2017	06:57:00	20/05/2017	10:41:16	23100
13183	CSE - 4 SEGREDO / PSE	CENTRO SERRA	5939936	19/05/2017	06:57:00	20/05/2017	10:41:16	23100
13183	CSE - 4 SEGREDO / PSE	CENTRO SERRA	5939936	19/05/2017	06:57:00	20/05/2017	10:41:16	23100
13183	CSE - 4 SEGREDO / PSE	CENTRO SERRA	5939936	19/05/2017	06:57:00	20/05/2017	10:41:16	23100
13225	VAI - 2 PEDAGIO	VENANCIO AIRES	5939888	19/05/2017	07:12:05	20/05/2017	10:40:54	220
13206	CCE - 16 POCO COMPRIDO	CACHOEIRA DO SUL	5940042	19/05/2017	18:14:00	20/05/2017	10:38:00	220
13208	SMA4 - 41 SANTA MARTA	SANTA MARIA 4	5940008	19/05/2017	10:13:00	20/05/2017	10:37:22	380
13192	LAJ1 - 17 ARROIO MEIO AVIPAL	LAJEADO 1	5938010	19/05/2017	04:54:48	20/05/2017	10:36:00	380
13193	LAJ2 - 22 FARROS	LAJEADO 2	5939716	19/05/2017	14:51:00	20/05/2017	10:35:22	380
13205	SMA1 - 13 B. ITARARE/SALGADO F	SANTA MARIA 1	5939962	19/05/2017	19:45:55	20/05/2017	10:30:27	380
13206	CCE - 110 VOLTA DA CHARQUEADA	CACHOEIRA DO SUL	5939913	19/05/2017	14:11:00	20/05/2017	10:30:26	220
13189	ETR2 - 21 HASSMANN	ESTRELA 2	5940077	19/05/2017	13:02:00	20/05/2017	10:28:00	220
13203	SCR1 - 12 ESMERALDA/SWAROSKY	SANTA CRUZ 1	5939830	19/05/2017	07:12:11	20/05/2017	10:27:51	13800
13191	ITQ - 4 PASSO DO SILVESTRE	ITAQUI	5939974	20/05/2017	09:00:00	20/05/2017	10:25:20	380
13207	SMA5 - 59 FRIGORIFICO SILVA	SANTA MARIA 5	5939994	19/05/2017	11:26:00	20/05/2017	10:24:20	380
13189	ETR2 - 24 PAVERAMA	ESTRELA 2	5939964	19/05/2017	08:02:00	20/05/2017	10:24:00	220
13206	CCE - 16 POCO COMPRIDO	CACHOEIRA DO SUL	5939923	19/05/2017	17:30:00	20/05/2017	10:23:25	220
13210	SAN - 9 BOQUEIRÃO	SANTIAGO	5939700	19/05/2017	15:47:00	20/05/2017	10:22:00	220
13207	SMA2 - 22 ARROIO GRANDE	SANTA MARIA 2	5939972	19/05/2017	07:51:00	20/05/2017	10:19:21	380
13203	SCR3 - 31 VERA CRUZ RURAL	SANTA CRUZ 3	5939855	19/05/2017	19:36:00	20/05/2017	10:18:52	220
13227	VSL - 3 VERA CRUZ	VALE DO SOL	5938152	19/05/2017	02:22:00	20/05/2017	10:17:00	380
13183	UJAC - 206 SOBRADINHO 2	USINA JACUI	5939797	19/05/2017	15:40:00	20/05/2017	10:16:44	230
13205	SMA1 - 16 ITAARA	SANTA MARIA 1	5939859	19/05/2017	04:31:54	20/05/2017	10:16:22	380
13206	CCE - 18 TRES VENDAS	CACHOEIRA DO SUL	5939932	19/05/2017	17:46:28	20/05/2017	10:16:20	220
13225	VAI2 - 21 MINI DISTRITO	VENANCIO AIRES 2	5939957	19/05/2017	10:47:00	20/05/2017	10:15:20	220
13192	LAJ1 - 13 VONPAR	LAJEADO 1	5939950	19/05/2017	08:23:29	20/05/2017	10:13:29	380
13227	VSL - 2 VALE DO SOL	VALE DO SOL	5940076	19/05/2017	03:00:00	20/05/2017	10:13:02	23100
13227	VSL - 2 VALE DO SOL	VALE DO SOL	5940076	19/05/2017	03:00:00	20/05/2017	10:13:02	23100
13227	VSL - 2 VALE DO SOL	VALE DO SOL	5940076	19/05/2017	03:00:00	20/05/2017	10:13:02	23100
13204	SCR2 - 25 LA SANTA CRUZ	SANTA CRUZ 2	5939895	19/05/2017	10:47:00	20/05/2017	10:12:44	13800
13208	SMA4 - 41 SANTA MARTA	SANTA MARIA 4	5939850	19/05/2017	07:03:00	20/05/2017	10:12:21	380
13227	VSL - 3 VERA CRUZ	VALE DO SOL	5939820	19/05/2017	13:52:15	20/05/2017	10:12:00	380
13183	CSE - 4 SEGREDO / PSE	CENTRO SERRA	5939954	19/05/2017	04:10:13	20/05/2017	10:10:02	23100
13208	SMA1 - 14 SILVA JARDIM	SANTA MARIA 1	5939880	19/05/2017	05:30:16	20/05/2017	10:09:46	380
13189	ETR2 - 25 IMIGRANTE	ESTRELA 2	5939659	19/05/2017	15:17:14	20/05/2017	10:07:30	230
13225	VAI2 - 22 SERRA	VENANCIO AIRES 2	5939934	19/05/2017	18:25:37	20/05/2017	10:07:20	220
13204	SCR2 - 25 LA SANTA CRUZ	SANTA CRUZ 2	5939712	19/05/2017	08:37:54	20/05/2017	10:07:00	380
13195	ALE4 - 44 CAVERA	ALEGRETE 4	5939846	19/05/2017	18:45:55	20/05/2017	10:05:32	220
13208	SMA4 - 49 TANCREDO NEVES	SANTA MARIA 4	5939779	19/05/2017	00:27:54	20/05/2017	10:05:20	380
13213	SFR - 1 MANOEL VIANA	SAO FRANCISCO DE ASSIS	5939947	19/05/2017	13:52:43	20/05/2017	10:02:26	380
13209	SMA5 - 56 DUQUE DE CAXIAS	SANTA MARIA 5	5939848	19/05/2017	09:00:00	20/05/2017	10:00:21	380
13204	SCR2 - 24 PASSO SOBRADO	SANTA CRUZ 2	5939999	19/05/2017	11:42:00	20/05/2017	10:00:20	380
13189	ETR2 - 21 HASSMANN	ESTRELA 2	5939921	20/05/2017	08:48:00	20/05/2017	10:00:07	220
13193	LAJ2 - 22 FARROS	LAJEADO 2	5939765	19/05/2017	15:21:00	20/05/2017	10:00:00	220

13183	AGU - 6 NOVA BOEMIA	AGUDO	5939849	19/05/2017	06:26:04	20/05/2017	09:59:26	380
13204	SCR2 - 25 LA SANTA CRUZ	SANTA CRUZ 2	5939751	19/05/2017	18:52:00	20/05/2017	09:57:21	220
13224	URU4 - 43 ADOLFO ESTERN I	URUGUAIANA 4	5939772	19/05/2017	20:35:00	20/05/2017	09:55:28	220
13212	SBO3 - 31 GARRUCHOS	SÃO BORJA 3	5939802	19/05/2017	17:00:00	20/05/2017	09:55:20	220
13189	ETR2 - 25 IMIGRANTE	ESTRELA 2	5939767	19/05/2017	15:16:00	20/05/2017	09:53:46	380
13198	MON - 2 SAO JOSE DO SUL	MONTENEGRO	5938865	19/05/2017	12:12:31	20/05/2017	09:52:00	380
13183	AGU - 7 LINHA DOS POMERANOS	AGUDO	5939817	19/05/2017	15:29:00	20/05/2017	09:50:25	220
13192	LAJ1 - 16 ARROIO MEIO MAJOLO	LAJEADO 1	5939755	19/05/2017	09:20:00	20/05/2017	09:50:23	380
13183	AGU - 3 PORTO ALVES	AGUDO	5939825	19/05/2017	02:56:00	20/05/2017	09:50:21	380
13204	SCR2 - 25 LA SANTA CRUZ	SANTA CRUZ 2	5939733	19/05/2017	04:15:12	20/05/2017	09:50:20	230
13207	SMA2 - 22 ARROIO GRANDE	SANTA MARIA 2	5939919	19/05/2017	15:35:43	20/05/2017	09:44:26	13800
13227	SCR3 - 31 VERA CRUZ RURAL	SANTA CRUZ 3	5937048	19/05/2017	06:30:00	20/05/2017	09:40:23	380
13189	ETR2 - 25 IMIGRANTE	ESTRELA 2	5939731	19/05/2017	17:55:40	20/05/2017	09:39:34	13800
13230	CAV1 - 4 BR 392 CAIEIR	CACAPAVA DO SUL 1	5939860	20/05/2017	07:47:05	20/05/2017	09:38:53	230
13208	SMA4 - 49 TANCREDO NEVES	SANTA MARIA 4	5938906	19/05/2017	17:39:00	20/05/2017	09:30:25	380
13206	CCE - 13 DIONISIO MARQUES	CACHOEIRA DO SUL	5939910	20/05/2017	08:53:00	20/05/2017	09:29:00	220
13193	LAJ2 - 27 FRUKI	LAJEADO 2	5939935	19/05/2017	19:03:00	20/05/2017	09:28:38	220
13206	CCE - 18 TRES VENDAS	CACHOEIRA DO SUL	5939673	19/05/2017	13:11:04	20/05/2017	09:27:27	23100
13206	CCE - 111 TITO OSORIO TORRES	CACHOEIRA DO SUL	5939811	19/05/2017	08:01:00	20/05/2017	09:27:25	380
13227	VSL - 2 VALE DO SOL	VALE DO SOL	5939761	19/05/2017	02:30:07	20/05/2017	09:27:20	23100
13183	CSE - 1 IBARAMA / LBS	CENTRO SERRA	5939818	19/05/2017	07:27:23	20/05/2017	09:26:47	23100
13206	CCE - 111 TITO OSORIO TORRES	CACHOEIRA DO SUL	5939808	19/05/2017	04:06:03	20/05/2017	09:24:00	220
13208	SMA4 - 44 PATRONATO	SANTA MARIA 4	5939791	19/05/2017	07:44:23	20/05/2017	09:23:22	13800
13216	SPE - 3 CIDADE	SAO PEDRO DO SUL	5939726	19/05/2017	09:26:00	20/05/2017	09:23:00	380
13183	CSE - 4 SEGREDO / PSE	CENTRO SERRA	5939837	19/05/2017	12:56:50	20/05/2017	09:20:21	23100
13216	SPE - 1 QUEVEDOS	SAO PEDRO DO SUL	5939648	20/05/2017	06:11:00	20/05/2017	09:19:06	23100
13216	SPE - 1 QUEVEDOS	SAO PEDRO DO SUL	5939648	20/05/2017	06:11:00	20/05/2017	09:19:06	23100
13216	SPE - 1 QUEVEDOS	SAO PEDRO DO SUL	5939648	20/05/2017	06:11:00	20/05/2017	09:19:06	23100
13216	SPE - 1 QUEVEDOS	SAO PEDRO DO SUL	5939648	20/05/2017	06:11:00	20/05/2017	09:19:06	23100
13216	SPE - 1 QUEVEDOS	SAO PEDRO DO SUL	5939648	20/05/2017	06:11:00	20/05/2017	09:19:06	23100
13216	SPE - 1 QUEVEDOS	SAO PEDRO DO SUL	5939648	20/05/2017	06:11:00	20/05/2017	09:19:06	23100
13216	SPE - 1 QUEVEDOS	SAO PEDRO DO SUL	5939648	20/05/2017	06:11:00	20/05/2017	09:19:06	23100
13216	SPE - 1 QUEVEDOS	SAO PEDRO DO SUL	5939648	20/05/2017	06:11:00	20/05/2017	09:19:06	23100
13216	SPE - 1 QUEVEDOS	SAO PEDRO DO SUL	5939648	20/05/2017	06:11:00	20/05/2017	09:19:06	23100
13216	SPE - 1 QUEVEDOS	SAO PEDRO DO SUL	5939648	20/05/2017	06:11:00	20/05/2017	09:19:06	23100
13209	SMA5 - 57 AV. LIBERDADE	SANTA MARIA 5	5938901	18/05/2017	22:01:12	20/05/2017	09:18:21	380
13189	ETR2 - 25 IMIGRANTE	ESTRELA 2	5939727	19/05/2017	18:30:16	20/05/2017	09:16:24	380
13225	VAI2 - 22 SERRA	VENANCIO AIRES 2	5939658	19/05/2017	11:29:00	20/05/2017	09:15:27	380
13206	CCE - 18 TRES VENDAS	CACHOEIRA DO SUL	5939873	20/05/2017	07:08:00	20/05/2017	09:14:00	220
13209	SMA5 - 56 DUQUE DE CAXIAS	SANTA MARIA 5	5939783	19/05/2017	09:44:00	20/05/2017	09:13:24	380
13193	LAJ2 - 24 MINUANO/BEIRA RIO	LAJEADO 2	5939714	19/05/2017	14:48:00	20/05/2017	09:11:29	220
13227	CDL - 4 CIDADE	CANDELARIA	5939798	19/05/2017	15:04:16	20/05/2017	09:02:27	380
13203	SCR1 - 11 SUL AMERICA	SANTA CRUZ 1	5939786	19/05/2017	08:06:00	20/05/2017	08:59:57	220
13192	LAJ1 - 16 ARROIO MEIO MAJOLO	LAJEADO 1	5939748	19/05/2017	20:02:00	20/05/2017	08:58:00	220
13208	SMA4 - 43 JOCKEY CLUB	SANTA MARIA 4	5939587	19/05/2017	22:13:32	20/05/2017	08:57:29	380
13204	SCR2 - 27 SAO JOSE/2001	SANTA CRUZ 2	5939678	19/05/2017	17:50:00	20/05/2017	08:56:24	380
13189	ETR2 - 28 POLAR	ESTRELA 2	5939627	19/05/2017	19:33:00	20/05/2017	08:56:21	13800
13189	ETR2 - 23 BOM RETIRO	ESTRELA 2	5939740	19/05/2017	12:08:00	20/05/2017	08:52:29	220
13202	ROS - 5 STA.RITA	ROSARIO DO SUL	5939800	20/05/2017	08:19:00	20/05/2017	08:52:27	23100
13202	ROS - 5 STA.RITA	ROSARIO DO SUL	5939800	20/05/2017	08:52:27	20/05/2017	08:52:27	23100
13206	CCE - 111 TITO OSORIO TORRES	CACHOEIRA DO SUL	5939807	19/05/2017	08:48:41	20/05/2017	08:52:00	220
13204	SCR2 - 25 LA SANTA CRUZ	SANTA CRUZ 2	5939686	19/05/2017	03:17:51	20/05/2017	08:48:21	13800
13192	LAJ1 - 16 ARROIO MEIO MAJOLO	LAJEADO 1	5939744	19/05/2017	18:23:00	20/05/2017	08:45:25	380
13205	SMA1 - 16 ITAARA	SANTA MARIA 1	5939642	19/05/2017	07:27:00	20/05/2017	08:45:00	220
13186	ENC - 3 MUCUM	ENCANTADO	5939704	20/05/2017	05:31:45	20/05/2017	08:40:00	220
13189	ETR2 - 22 NUTRILAT	ESTRELA 2	5939637	19/05/2017	16:42:00	20/05/2017	08:39:28	220
13193	LAJ2 - 22 FARROS	LAJEADO 2	5939703	19/05/2017	04:24:39	20/05/2017	08:39:25	380
13203	SCR1 - 19 CERRO ALEGRE	SANTA CRUZ 1	5939683	19/05/2017	19:12:00	20/05/2017	08:39:25	220
13205	SMA1 - 16 ITAARA	SANTA MARIA 1	5939728	19/05/2017	22:53:05	20/05/2017	08:32:22	13800

13216	SPE - 2 TOROPI	SAO PEDRO DO SUL	5939648	20/05/2017	06:11:00	20/05/2017	07:09:00	23100
13216	SPE - 2 TOROPI	SAO PEDRO DO SUL	5939648	20/05/2017	06:11:00	20/05/2017	07:09:00	23100
13216	SPE - 2 TOROPI	SAO PEDRO DO SUL	5939648	20/05/2017	06:11:00	20/05/2017	07:09:00	23100
13216	SPE - 2 TOROPI	SAO PEDRO DO SUL	5939648	20/05/2017	06:11:00	20/05/2017	07:09:00	23100
13216	SPE - 2 TOROPI	SAO PEDRO DO SUL	5939648	20/05/2017	07:09:00	20/05/2017	07:09:00	23100
13216	SPE - 2 TOROPI	SAO PEDRO DO SUL	5939648	20/05/2017	07:09:00	20/05/2017	07:09:00	23100
13216	SPE - 2 TOROPI	SAO PEDRO DO SUL	5939648	20/05/2017	07:09:00	20/05/2017	07:09:00	23100
13216	SPE - 2 TOROPI	SAO PEDRO DO SUL	5939648	20/05/2017	07:09:00	20/05/2017	07:09:00	23100
13208	SMA4 - 44 PATRONATO	SANTA MARIA 4	5939666	20/05/2017	06:33:00	20/05/2017	07:07:00	13800
13208	SMA4 - 44 PATRONATO	SANTA MARIA 4	5939666	20/05/2017	07:07:00	20/05/2017	07:07:00	13800
13209	SMA5 - 52 PLAZA SHOPPING	SANTA MARIA 5	5939619	19/05/2017	13:05:32	20/05/2017	06:55:23	380
13208	SMA4 - 44 PATRONATO	SANTA MARIA 4	5939666	20/05/2017	06:33:00	20/05/2017	06:53:54	13800
13208	SMA4 - 44 PATRONATO	SANTA MARIA 4	5939666	20/05/2017	06:53:54	20/05/2017	06:53:54	13800
13189	ETR2 - 28 POLAR	ESTRELA 2	5939623	19/05/2017	09:24:33	20/05/2017	06:26:22	220
13207	SMA2 - 21 SANTA FLORA	SANTA MARIA 2	5939617	19/05/2017	12:01:03	20/05/2017	05:59:23	380
13205	SMA1 - 16 ITAARA	SANTA MARIA 1	5939552	19/05/2017	00:07:00	20/05/2017	05:53:22	230
13225	VAI - 3 CORONEL BRITO	VENANCIO AIRES	5939626	19/05/2017	10:10:00	20/05/2017	05:41:23	220
13198	MON - 6 BROCHIER	MONTENEGRO	5938418	19/05/2017	14:37:00	20/05/2017	05:15:00	220
13210	SBO3 - 34 ENCRUZILHADA	SÃO BORJA 3	5939622	19/05/2017	18:06:45	20/05/2017	05:06:26	220
13207	SMA2 - 22 ARROIO GRANDE	SANTA MARIA 2	5939545	18/05/2017	22:49:00	20/05/2017	05:05:33	380
13216	SPE - 4 D. AGUIAR	SAO PEDRO DO SUL	5938358	19/05/2017	08:16:00	20/05/2017	04:52:24	380
13216	SPE - 2 TOROPI	SAO PEDRO DO SUL	5936556	18/05/2017	23:27:00	20/05/2017	04:17:00	23100
13216	SPE - 2 TOROPI	SAO PEDRO DO SUL	5936556	18/05/2017	23:27:00	20/05/2017	04:17:00	23100
13216	SPE - 2 TOROPI	SAO PEDRO DO SUL	5936556	18/05/2017	23:27:00	20/05/2017	04:17:00	23100
13216	SPE - 2 TOROPI	SAO PEDRO DO SUL	5936556	18/05/2017	23:27:00	20/05/2017	04:17:00	23100
13216	SPE - 2 TOROPI	SAO PEDRO DO SUL	5936556	18/05/2017	23:27:00	20/05/2017	04:17:00	23100
13216	SPE - 2 TOROPI	SAO PEDRO DO SUL	5936556	18/05/2017	23:27:00	20/05/2017	04:17:00	23100
13216	SPE - 2 TOROPI	SAO PEDRO DO SUL	5936556	18/05/2017	23:27:00	20/05/2017	04:17:00	23100
13216	SPE - 2 TOROPI	SAO PEDRO DO SUL	5936556	18/05/2017	23:27:00	20/05/2017	04:17:00	23100
13216	SPE - 2 TOROPI	SAO PEDRO DO SUL	5936556	18/05/2017	23:27:00	20/05/2017	04:17:00	23100
13216	SPE - 2 TOROPI	SAO PEDRO DO SUL	5936556	18/05/2017	23:27:00	20/05/2017	04:17:00	23100
13216	SPE - 2 TOROPI	SAO PEDRO DO SUL	5936556	18/05/2017	23:27:00	20/05/2017	04:17:00	23100
13216	SPE - 2 TOROPI	SAO PEDRO DO SUL	5936556	18/05/2017	23:27:00	20/05/2017	04:17:00	23100
13216	SPE - 2 TOROPI	SAO PEDRO DO SUL	5936556	18/05/2017	23:27:00	20/05/2017	04:17:00	23100
13216	SPE - 2 TOROPI	SAO PEDRO DO SUL	5936556	18/05/2017	23:27:00	20/05/2017	04:17:00	23100
13216	SPE - 2 TOROPI	SAO PEDRO DO SUL	5936556	18/05/2017	23:27:00	20/05/2017	04:17:00	23100
13216	SPE - 2 TOROPI	SAO PEDRO DO SUL	5936556	18/05/2017	23:27:00	20/05/2017	04:17:00	23100
13216	SPE - 2 TOROPI	SAO PEDRO DO SUL	5936556	18/05/2017	23:27:00	20/05/2017	04:17:00	23100
13216	SPE - 2 TOROPI	SAO PEDRO DO SUL	5936556	18/05/2017	23:27:00	20/05/2017	04:17:00	23100
13216	SPE - 2 TOROPI	SAO PEDRO DO SUL	5936556	18/05/2017	23:27:00	20/05/2017	04:17:00	23100
13216	SPE - 2 TOROPI	SAO PEDRO DO SUL	5936556	18/05/2017	23:27:00	20/05/2017	04:17:00	23100
13216	SPE - 2 TOROPI	SAO PEDRO DO SUL	5936556	18/05/2017	23:27:00	20/05/2017	04:17:00	23100
13216	SPE - 2 TOROPI	SAO PEDRO DO SUL	5936556	18/05/2017	23:27:00	20/05/2017	04:17:00	23100
13216	SPE - 2 TOROPI	SAO PEDRO DO SUL	5936556	18/05/2017	23:27:00	20/05/2017	04:17:00	23100
13216	SPE - 2 TOROPI	SAO PEDRO DO SUL	5936556	18/05/2017	23:27:00	20/05/2017	04:17:00	23100
13216	SPE - 2 TOROPI	SAO PEDRO DO SUL	5936556	18/05/2017	23:27:00	20/05/2017	04:17:00	23100
13203	SCR1 - 12 ESMERALDA/SWAROSKY	SANTA CRUZ 1	5939597	19/05/2017	12:02:00	20/05/2017	04:15:22	220
13193	LAJ2 - 24 MINUANO/BEIRA RIO	LAJEADO 2	5939609	19/05/2017	11:02:00	20/05/2017	03:56:22	220
13205	SMA1 - 11 EUC.DA CUNHA	SANTA MARIA 1	5939581	18/05/2017	23:58:00	20/05/2017	03:55:23	380
13207	SMA2 - 21 SANTA FLORA	SANTA MARIA 2	5939586	19/05/2017	10:11:19	20/05/2017	03:41:24	380
13203	SCR1 - 14 DISTRITO INDUSTRIAL	SANTA CRUZ 1	5939579	19/05/2017	07:32:28	20/05/2017	03:39:24	380
13208	SMA4 - 42 BARAO DO TRIUNFO	SANTA MARIA 4	5939452	19/05/2017	07:01:29	20/05/2017	03:34:24	380
13205	SMA1 - 12 CENTRO	SANTA MARIA 1	5939612	19/05/2017	01:46:30	20/05/2017	03:28:23	13800
13210	SAN - 5 ITACURUBI	SANTIAGO	5939561	19/05/2017	15:09:51	20/05/2017	03:21:29	220
13183	AGU - 6 NOVA BOEMIA	AGUDO	5939554	19/05/2017	08:18:00	20/05/2017	03:01:26	380
13198	MON - 5 ALFAMA MARATA	MONTENEGRO	5939533	19/05/2017	17:43:54	20/05/2017	02:49:21	220
13189	ETR2 - 22 NUTRILAT	ESTRELA 2	5939571	19/05/2017	12:47:00	20/05/2017	02:46:24	23100
13216	SPE - 4 D. AGUIAR	SAO PEDRO DO SUL	5939083	19/05/2017	08:48:45	20/05/2017	02:45:00	23100
13186	ENC - 8 DR RICARDO	ENCANTADO	5939559	19/05/2017	15:19:00	20/05/2017	02:41:36	23100

13203	SCR3 - 36 NOVO	SANTA CRUZ 3	5938070	19/05/2017	02:54:00	20/05/2017	00:08:00	380
13189	ETR2 - 24 PAVERAMA	ESTRELA 2	5939371	19/05/2017	08:49:34	20/05/2017	00:06:22	23100
13216	SPE - 2 TOROPI	SAO PEDRO DO SUL	5937397	18/05/2017	23:56:59	20/05/2017	00:02:00	23100
13216	SPE - 2 TOROPI	SAO PEDRO DO SUL	5937397	18/05/2017	23:56:59	20/05/2017	00:02:00	23100
13216	SPE - 2 TOROPI	SAO PEDRO DO SUL	5937397	18/05/2017	23:56:59	20/05/2017	00:02:00	23100
13216	SPE - 2 TOROPI	SAO PEDRO DO SUL	5937397	18/05/2017	23:56:59	20/05/2017	00:02:00	23100
13216	SPE - 2 TOROPI	SAO PEDRO DO SUL	5937397	18/05/2017	23:56:59	20/05/2017	00:02:00	23100
13216	SPE - 2 TOROPI	SAO PEDRO DO SUL	5937397	18/05/2017	23:56:59	20/05/2017	00:02:00	23100
13216	SPE - 2 TOROPI	SAO PEDRO DO SUL	5937397	18/05/2017	23:56:59	20/05/2017	00:02:00	23100
13216	SPE - 2 TOROPI	SAO PEDRO DO SUL	5937397	18/05/2017	23:56:59	20/05/2017	00:02:00	23100
13223	URU7 - 73 PARCAO	URUGUAIANA 7	5939390	19/05/2017	16:12:00	19/05/2017	23:53:00	220
13216	SPE - 2 TOROPI	SAO PEDRO DO SUL	5939392	19/05/2017	16:29:38	19/05/2017	23:52:46	23100
13198	MON - 6 BROCHIER	MONTENEGRO	5939265	19/05/2017	09:34:00	19/05/2017	23:52:27	220
13230	CAV1 - 4 BR 392 CAIEIR	CACAPAVA DO SUL 1	5939406	19/05/2017	20:34:33	19/05/2017	23:50:20	230
13225	VAI - 5 CIDADE ALTA	VENANCIO AIRES	5939402	19/05/2017	13:08:00	19/05/2017	23:47:51	220
13206	CCE - 11 AV.BRASIL CEN	CACHOEIRA DO SUL	5939438	19/05/2017	18:05:00	19/05/2017	23:47:18	220
13198	MON - 6 BROCHIER	MONTENEGRO	5939423	19/05/2017	18:36:00	19/05/2017	23:47:00	220
13198	MON - 4 NACIONAL	MONTENEGRO	5939284	19/05/2017	16:57:35	19/05/2017	23:45:19	220
13206	CCE - 12 MARCELO GAMA	CACHOEIRA DO SUL	5939240	19/05/2017	08:41:00	19/05/2017	23:39:00	220
13210	SAN - 6 VILA NOVA	SANTIAGO	5939414	19/05/2017	19:20:00	19/05/2017	23:33:00	220
13210	SAN - 4 FLORIDA/E.ALV	SANTIAGO	5939212	19/05/2017	12:16:00	19/05/2017	23:29:23	220
13207	SMA2 - 23 CASTELINHO	SANTA MARIA 2	5936788	19/05/2017	06:16:13	19/05/2017	23:26:00	380
13206	CCE - 12 MARCELO GAMA	CACHOEIRA DO SUL	5939311	19/05/2017	09:53:00	19/05/2017	23:23:27	220
13186	ENC - 3 MUCUM	ENCANTADO	5939107	19/05/2017	11:46:00	19/05/2017	23:21:26	23100
13223	URU1 - 13 CIDADE CORSAN	URUGUAIANA 1	5939427	19/05/2017	22:18:46	19/05/2017	23:18:32	380
13198	MON - 6 BROCHIER	MONTENEGRO	5939236	19/05/2017	07:42:14	19/05/2017	23:18:00	220
13183	AGU - 1 PASSA SETE	AGUDO	5939305	19/05/2017	03:45:00	19/05/2017	23:17:27	23100
13225	VAI2 - 25 MARASCA	VENANCIO AIRES 2	5939403	19/05/2017	19:14:00	19/05/2017	23:16:00	220
13210	SAN - 5 ITACURUBI	SANTIAGO	5939420	19/05/2017	13:09:02	19/05/2017	23:13:22	23100
13213	SFR - 2 CIDADE RURAL	SAO FRANCISCO DE ASSIS	5939231	18/05/2017	22:17:17	19/05/2017	23:12:21	23100
13216	SPE - 4 D. AGUIAR	SAO PEDRO DO SUL	5936610	19/05/2017	02:19:00	19/05/2017	23:11:20	380
13198	MON - 2 SAO JOSE DO SUL	MONTENEGRO	5939287	19/05/2017	10:09:00	19/05/2017	23:04:39	220
13204	SCR2 - 23 SINIMBU	SANTA CRUZ 2	5939120	19/05/2017	23:04:22	19/05/2017	23:04:22	230
13193	LAJ2 - 21 CRUZEIRO/CENTRO	LAJEADO 2	5939283	19/05/2017	12:57:13	19/05/2017	23:03:45	13800
13224	HAR - 3 PASSO GUARDA	HARMONIA	5939113	19/05/2017	13:10:00	19/05/2017	23:02:00	23100
13210	SAN - 5 ITACURUBI	SANTIAGO	5939361	19/05/2017	10:27:00	19/05/2017	22:58:00	220
13213	JAG - 2 CHAPADAO	JAGUARI	5938789	19/05/2017	17:31:00	19/05/2017	22:57:00	220
13207	SMA2 - 22 ARROIO GRANDE	SANTA MARIA 2	5939349	19/05/2017	08:33:27	19/05/2017	22:48:38	380
13198	MON - 5 ALFAMA MARATA	MONTENEGRO	5937256	19/05/2017	07:08:42	19/05/2017	22:47:00	23100
13203	SCR3 - 31 VERA CRUZ RURAL	SANTA CRUZ 3	5939180	19/05/2017	13:06:00	19/05/2017	22:42:31	380
13203	SCR1 - 19 CERRO ALEGRE	SANTA CRUZ 1	5936661	19/05/2017	04:12:00	19/05/2017	22:41:35	380
13212	SBO2 - 25 RODOVIARIA/SAMBURA	SÃO BORJA 2	5939232	19/05/2017	16:46:00	19/05/2017	22:41:01	220
13227	CDL - 5 PINHEIRO	CANDELARIA	5939362	19/05/2017	08:43:13	19/05/2017	22:35:45	23100
13224	URU4 - 41 PITO ACESO	URUGUAIANA 4	5939256	19/05/2017	11:29:09	19/05/2017	22:35:00	220
13210	SAN - 9 BOQUEIRÃO	SANTIAGO	5939306	19/05/2017	15:27:00	19/05/2017	22:34:00	230
13225	VAI2 - 25 MARASCA	VENANCIO AIRES 2	5939221	19/05/2017	04:04:27	19/05/2017	22:32:44	380
13223	URU1 - 11 CIDADE QUARTEL	URUGUAIANA 1	5939309	19/05/2017	13:40:00	19/05/2017	22:30:49	220
13206	CCE - 12 MARCELO GAMA	CACHOEIRA DO SUL	5938116	19/05/2017	06:33:31	19/05/2017	22:29:20	380
13208	SMA4 - 41 SANTA MARTA	SANTA MARIA 4	5938993	19/05/2017	00:18:07	19/05/2017	22:26:00	380
13213	JAG - 1 CIDADE RURAL	JAGUARI	5938695	19/05/2017	08:03:56	19/05/2017	22:25:35	23100
13198	MON - 7 TIMBAUVA	MONTENEGRO	5939258	19/05/2017	19:30:00	19/05/2017	22:25:00	220
13212	SBO2 - 28 POSTO CAVALHADA	SÃO BORJA 2	5939223	19/05/2017	17:57:20	19/05/2017	22:23:36	220
13198	MON - 7 TIMBAUVA	MONTENEGRO	5939215	19/05/2017	17:54:00	19/05/2017	22:20:22	220
13227	CDL - 5 PINHEIRO	CANDELARIA	5939299	19/05/2017	01:31:23	19/05/2017	22:18:45	23100
13204	SCR2 - 25 LA SANTA CRUZ	SANTA CRUZ 2	5939228	19/05/2017	04:07:19	19/05/2017	22:10:22	13800
13189	ETR2 - 25 IMIGRANTE	ESTRELA 2	5937618	19/05/2017	04:26:53	19/05/2017	22:10:00	13800

13204	SCR1 - 18 BOM FIM/JOAO ALVES	SANTA CRUZ 1	5938524	19/05/2017	02:25:04	19/05/2017	22:08:47	380
13207	SMA2 - 22 ARROIO GRANDE	SANTA MARIA 2	5939317	19/05/2017	08:03:00	19/05/2017	22:08:00	220
13208	SMA4 - 43 JOCKEI CLUB	SANTA MARIA 4	5937648	19/05/2017	02:43:55	19/05/2017	22:07:00	380
13198	MON - 6 BROCHIER	MONTENEGRO	5939285	19/05/2017	08:53:00	19/05/2017	22:06:24	220
13206	CCE - 16 POCO COMPRIDO	CACHOEIRA DO SUL	5938675	19/05/2017	08:31:00	19/05/2017	22:06:00	380
13210	SAN - 5 ITACURUBI	SANTIAGO	5939250	19/05/2017	09:01:17	19/05/2017	22:05:02	220
13198	MON - 5 ALFAMA MARATA	MONTENEGRO	5937861	19/05/2017	07:13:57	19/05/2017	21:58:00	23100
13214	SGA - 7 NOVO	SAO GABRIEL	5939125	19/05/2017	16:30:00	19/05/2017	21:54:24	220
13213	SVI - 3 URBANO MATA	SAO VICENTE	5938287	19/05/2017	08:32:00	19/05/2017	21:49:21	220
13225	VAI2 - 22 SERRA	VENANCIO AIRES 2	5937515	19/05/2017	05:51:05	19/05/2017	21:44:00	13800
13183	AGU - 7 LINHA DOS POMERANOS	AGUDO	5936908	19/05/2017	01:03:54	19/05/2017	21:42:00	380
13204	SCR2 - 26 UNISC	SANTA CRUZ 2	5939186	19/05/2017	09:24:00	19/05/2017	21:38:30	220
13189	ETR2 - 24 PAVERAMA	ESTRELA 2	5939031	19/05/2017	07:40:08	19/05/2017	21:38:23	23100
13208	SMA4 - 43 JOCKEI CLUB	SANTA MARIA 4	5939189	19/05/2017	00:30:25	19/05/2017	21:37:32	13800
13213	SVI - 1 RURAL	SAO VICENTE	5939123	19/05/2017	14:36:02	19/05/2017	21:31:24	23100
13201	RPA - 2 HOSPITAL CORS	RIO PARDO	5939173	19/05/2017	09:32:00	19/05/2017	21:29:18	220
13198	MON - 7 TIMBAUVA	MONTENEGRO	5939164	19/05/2017	19:24:04	19/05/2017	21:27:23	380
13204	SIN - 4 RIO PEQUENO	SINIMBU	5937820	19/05/2017	03:10:00	19/05/2017	21:23:00	13800
13208	SMA4 - 48 DISTRITO INDUSTRIAL	SANTA MARIA 4	5936817	18/05/2017	23:50:08	19/05/2017	21:21:00	13800
13227	CDL - 5 PINHEIRO	CANDELARIA	5938814	19/05/2017	09:22:36	19/05/2017	21:20:23	220
13195	ALE4 - 48 PEDREIRAS	ALEGRETE 4	5939214	19/05/2017	20:23:00	19/05/2017	21:20:22	220
13203	SCR1 - 17 AES CENTRO	SANTA CRUZ 1	5936673	19/05/2017	02:34:14	19/05/2017	21:20:21	380
13198	MON - 6 BROCHIER	MONTENEGRO	5939201	19/05/2017	07:15:48	19/05/2017	21:20:20	23100
13208	SMA4 - 46 BOCA DO MONTE	SANTA MARIA 4	5939131	19/05/2017	19:28:00	19/05/2017	21:18:00	220
13186	ENC - 8 DR RICARDO	ENCANTADO	5939105	19/05/2017	08:24:00	19/05/2017	21:15:28	440
13207	SMA2 - 22 ARROIO GRANDE	SANTA MARIA 2	5939090	19/05/2017	20:10:00	19/05/2017	21:15:00	380
13195	ALE4 - 45 CAAL	ALEGRETE 4	5938848	19/05/2017	07:43:00	19/05/2017	21:10:31	220
13198	MON - 6 BROCHIER	MONTENEGRO	5939254	19/05/2017	08:33:00	19/05/2017	21:10:26	23100
13198	MON - 6 BROCHIER	MONTENEGRO	5939254	19/05/2017	20:40:25	19/05/2017	21:10:26	23100
13223	URU1 - 110 TOURO PASSO	URUGUAIANA 1	5939191	19/05/2017	14:32:00	19/05/2017	21:09:26	380
13206	CCE - 18 TRES VENDAS	CACHOEIRA DO SUL	5939050	19/05/2017	19:46:00	19/05/2017	21:07:00	23100
13209	SMA5 - 57 AV. LIBERDADE	SANTA MARIA 5	5939260	19/05/2017	20:46:40	19/05/2017	21:04:00	13800
13203	SCR3 - 36 NOVO	SANTA CRUZ 3	5939016	19/05/2017	09:17:16	19/05/2017	21:01:20	220
13216	SPE - 3 CIDADE	SAO PEDRO DO SUL	5936636	19/05/2017	00:38:00	19/05/2017	20:58:22	380
13198	MON - 5 ALFAMA MARATA	MONTENEGRO	5938966	19/05/2017	18:46:46	19/05/2017	20:57:00	380
13213	SFR - 2 CIDADE RURAL	SAO FRANCISCO DE ASSIS	5939073	19/05/2017	18:06:00	19/05/2017	20:56:00	220
13202	ROS - 1 SWIFT ARMOUR	ROSARIO DO SUL	5938773	19/05/2017	15:58:00	19/05/2017	20:55:24	230
13186	ENC - 6 ENCANTADO	ENCANTADO	5939045	19/05/2017	17:24:00	19/05/2017	20:55:00	220
13210	SAN - 2 VILA ITÚ	SANTIAGO	5939038	19/05/2017	15:40:00	19/05/2017	20:54:00	220
13198	MON - 5 ALFAMA MARATA	MONTENEGRO	5937885	19/05/2017	07:21:33	19/05/2017	20:53:00	23100
13210	SAN - 5 ITACURUBI	SANTIAGO	5938995	19/05/2017	08:24:50	19/05/2017	20:49:53	230
13206	CCE - 110 VOLTA DA CHARQUEADA	CACHOEIRA DO SUL	5939066	19/05/2017	09:20:00	19/05/2017	20:48:22	220
13207	SMA2 - 21 SANTA FLORA	SANTA MARIA 2	5936997	18/05/2017	23:38:00	19/05/2017	20:47:23	13800
13208	SMA4 - 44 PATRONATO	SANTA MARIA 4	5939039	19/05/2017	07:04:12	19/05/2017	20:47:20	380
13206	CCE - 13 DIONISIO MARQUES	CACHOEIRA DO SUL	5939206	19/05/2017	08:23:50	19/05/2017	20:46:29	380
13206	CCE - 16 POCO COMPRIDO	CACHOEIRA DO SUL	5939085	19/05/2017	11:36:54	19/05/2017	20:41:28	220
13198	MON - 6 BROCHIER	MONTENEGRO	5939139	19/05/2017	04:36:00	19/05/2017	20:40:25	23100
13193	LAJ2 - 27 FRUKI	LAJEADO 2	5939058	19/05/2017	17:36:56	19/05/2017	20:39:19	380
13225	VAI - 6 CENTRO	VENANCIO AIRES	5938888	19/05/2017	15:09:00	19/05/2017	20:37:00	220
13210	SAN - 4 FLORIDA/E.ALV	SANTIAGO	5938932	19/05/2017	12:49:00	19/05/2017	20:36:26	23100
13189	ETR2 - 24 PAVERAMA	ESTRELA 2	5938978	19/05/2017	03:44:00	19/05/2017	20:32:23	220
13183	CSE - 3 SOBRADINHO	CENTRO SERRA	5939013	19/05/2017	20:31:24	19/05/2017	20:31:24	380
13189	ETR2 - 22 NUTRILAT	ESTRELA 2	5938677	19/05/2017	06:30:10	19/05/2017	20:30:09	23100
13224	URU2 - 21 CAMOATI	URUGUAIANA 2	5938744	19/05/2017	11:19:34	19/05/2017	20:26:31	220
13206	CCE - 18 TRES VENDAS	CACHOEIRA DO SUL	5938965	19/05/2017	10:12:00	19/05/2017	20:26:26	220
13225	VAI2 - 22 SERRA	VENANCIO AIRES 2	5937393	19/05/2017	03:36:36	19/05/2017	20:26:00	13800
13225	VAI2 - 22 SERRA	VENANCIO AIRES 2	5937393	19/05/2017	03:36:36	19/05/2017	20:26:00	13800

13225	VAI2 - 22 SERRA	VENANCIO AIRES 2	5937393	19/05/2017	03:36:36	19/05/2017	20:26:00	13800
13225	VAI2 - 22 SERRA	VENANCIO AIRES 2	5937393	19/05/2017	03:36:36	19/05/2017	20:26:00	13800
13225	VAI2 - 22 SERRA	VENANCIO AIRES 2	5937393	19/05/2017	03:36:36	19/05/2017	20:26:00	13800
13225	VAI2 - 22 SERRA	VENANCIO AIRES 2	5937393	19/05/2017	03:36:36	19/05/2017	20:26:00	13800
13225	VAI2 - 22 SERRA	VENANCIO AIRES 2	5937393	19/05/2017	03:36:36	19/05/2017	20:26:00	13800
13225	VAI2 - 22 SERRA	VENANCIO AIRES 2	5937393	19/05/2017	03:36:36	19/05/2017	20:26:00	13800
13225	VAI2 - 22 SERRA	VENANCIO AIRES 2	5937393	19/05/2017	03:36:36	19/05/2017	20:26:00	13800
13225	VAI2 - 22 SERRA	VENANCIO AIRES 2	5937393	19/05/2017	03:36:36	19/05/2017	20:26:00	13800
13225	VAI2 - 22 SERRA	VENANCIO AIRES 2	5937393	19/05/2017	03:36:36	19/05/2017	20:26:00	13800
13225	VAI2 - 22 SERRA	VENANCIO AIRES 2	5937393	19/05/2017	03:36:36	19/05/2017	20:26:00	13800
13225	VAI2 - 22 SERRA	VENANCIO AIRES 2	5937393	19/05/2017	03:36:36	19/05/2017	20:26:00	13800
13225	VAI2 - 22 SERRA	VENANCIO AIRES 2	5937393	19/05/2017	03:36:36	19/05/2017	20:26:00	13800
13225	VAI2 - 22 SERRA	VENANCIO AIRES 2	5937393	19/05/2017	03:36:36	19/05/2017	20:26:00	13800
13225	VAI2 - 22 SERRA	VENANCIO AIRES 2	5937393	19/05/2017	03:36:36	19/05/2017	20:26:00	13800
13225	VAI2 - 22 SERRA	VENANCIO AIRES 2	5937393	19/05/2017	03:36:36	19/05/2017	20:26:00	13800
13225	VAI2 - 22 SERRA	VENANCIO AIRES 2	5937393	19/05/2017	03:36:36	19/05/2017	20:26:00	13800
13225	VAI2 - 22 SERRA	VENANCIO AIRES 2	5937393	19/05/2017	03:36:36	19/05/2017	20:26:00	13800
13225	VAI2 - 22 SERRA	VENANCIO AIRES 2	5937393	19/05/2017	03:36:36	19/05/2017	20:26:00	13800
13225	VAI2 - 22 SERRA	VENANCIO AIRES 2	5937393	19/05/2017	03:36:36	19/05/2017	20:26:00	13800
13225	VAI2 - 22 SERRA	VENANCIO AIRES 2	5937393	19/05/2017	03:36:36	19/05/2017	20:26:00	13800
13225	VAI2 - 22 SERRA	VENANCIO AIRES 2	5937393	19/05/2017	03:36:36	19/05/2017	20:26:00	13800
13225	VAI2 - 22 SERRA	VENANCIO AIRES 2	5937393	19/05/2017	03:36:36	19/05/2017	20:26:00	13800
13225	VAI2 - 22 SERRA	VENANCIO AIRES 2	5937393	19/05/2017	03:36:36	19/05/2017	20:26:00	13800
13225	VAI2 - 22 SERRA	VENANCIO AIRES 2	5937393	19/05/2017	03:36:36	19/05/2017	20:26:00	13800
13225	VAI2 - 22 SERRA	VENANCIO AIRES 2	5937393	19/05/2017	03:36:36	19/05/2017	20:26:00	13800
13225	VAI2 - 22 SERRA	VENANCIO AIRES 2	5937393	19/05/2017	03:36:36	19/05/2017	20:26:00	13800
13225	VAI2 - 22 SERRA	VENANCIO AIRES 2	5937393	19/05/2017	03:36:36	19/05/2017	20:26:00	13800
13189	ETR2 - 22 NUTRILAT	ESTRELA 2	5938539	19/05/2017	15:05:00	19/05/2017	20:26:00	220
13225	VAI2 - 22 SERRA	VENANCIO AIRES 2	5937393	19/05/2017	20:26:00	19/05/2017	20:26:00	13800
13203	SCR3 - 36 NOVO	SANTA CRUZ 3	5939065	19/05/2017	02:56:00	19/05/2017	20:21:32	380
13186	ENC - 3 MUCUM	ENCANTADO	5938760	19/05/2017	15:26:00	19/05/2017	20:21:00	220
13201	RPA - 6 CAPIVARITA AL	RIO PARDO	5937679	19/05/2017	20:21:00	19/05/2017	20:21:00	23100
13206	CCE - 12 MARCELO GAMA	CACHOEIRA DO SUL	5937383	19/05/2017	06:30:46	19/05/2017	20:19:00	13800
13205	SMA1 - 11 EUC.DA CUNHA	SANTA MARIA 1	5938874	19/05/2017	09:27:23	19/05/2017	20:18:36	380
13197	MAC - 4 BORORE	MACAMBARÁ	5939040	19/05/2017	11:45:00	19/05/2017	20:17:10	23100
13208	SMA4 - 46 BOCA DO MONTE	SANTA MARIA 4	5937491	19/05/2017	17:53:00	19/05/2017	20:17:00	13800
13216	SMA4 - 46 BOCA DO MONTE	SANTA MARIA 4	5937491	19/05/2017	17:53:00	19/05/2017	20:17:00	13800
13206	CCE - 12 MARCELO GAMA	CACHOEIRA DO SUL	5939070	19/05/2017	14:47:42	19/05/2017	20:13:21	220
13206	CCE - 12 MARCELO GAMA	CACHOEIRA DO SUL	5938917	19/05/2017	10:22:00	19/05/2017	20:13:00	220
13192	LAJ1 - 16 ARROIO MEIO MAJOLO	LAJEADO 1	5939082	19/05/2017	19:04:13	19/05/2017	20:12:30	380
13201	RPA - 4 P. AREIA ALBA	RIO PARDO	5938969	19/05/2017	09:55:00	19/05/2017	20:11:24	230
13204	SIN - 3 ALTO SINIMBU	SINIMBU	5938110	19/05/2017	03:39:00	19/05/2017	20:11:23	13800
13204	SIN - 3 ALTO SINIMBU	SINIMBU	5938110	19/05/2017	03:39:00	19/05/2017	20:11:23	13800
13204	SIN - 3 ALTO SINIMBU	SINIMBU	5938110	19/05/2017	03:39:00	19/05/2017	20:11:23	13800
13204	SIN - 3 ALTO SINIMBU	SINIMBU	5938110	19/05/2017	03:39:00	19/05/2017	20:11:23	13800
13204	SIN - 3 ALTO SINIMBU	SINIMBU	5938110	19/05/2017	03:39:00	19/05/2017	20:11:23	13800
13204	SIN - 3 ALTO SINIMBU	SINIMBU	5938110	19/05/2017	03:39:00	19/05/2017	20:11:23	13800
13204	SIN - 3 ALTO SINIMBU	SINIMBU	5938110	19/05/2017	03:39:00	19/05/2017	20:11:23	13800
13204	SIN - 3 ALTO SINIMBU	SINIMBU	5938110	19/05/2017	03:39:00	19/05/2017	20:11:23	13800
13204	SIN - 3 ALTO SINIMBU	SINIMBU	5938110	19/05/2017	03:39:00	19/05/2017	20:11:23	13800
13204	SIN - 3 ALTO SINIMBU	SINIMBU	5938110	19/05/2017	03:39:00	19/05/2017	20:11:23	13800
13204	SIN - 3 ALTO SINIMBU	SINIMBU	5938110	19/05/2017	03:39:00	19/05/2017	20:11:23	13800
13204	SIN - 3 ALTO SINIMBU	SINIMBU	5938110	19/05/2017	03:39:00	19/05/2017	20:11:23	13800
13204	SIN - 3 ALTO SINIMBU	SINIMBU	5938110	19/05/2017	03:39:00	19/05/2017	20:11:23	13800
13204	SIN - 3 ALTO SINIMBU	SINIMBU	5938110	19/05/2017	03:39:00	19/05/2017	20:11:23	13800
13204	SIN - 3 ALTO SINIMBU	SINIMBU	5938110	19/05/2017	03:39:00	19/05/2017	20:11:23	13800
13204	SIN - 3 ALTO SINIMBU	SINIMBU	5938110	19/05/2017	03:39:00	19/05/2017	20:11:23	13800
13204	SIN - 3 ALTO SINIMBU	SINIMBU	5938110	19/05/2017	03:39:00	19/05/2017	20:11:23	13800
13204	SIN - 3 ALTO SINIMBU	SINIMBU	5938110	19/05/2017	03:39:00	19/05/2017	20:11:23	13800
13204	SIN - 3 ALTO SINIMBU	SINIMBU	5938110	19/05/2017	03:39:00	19/05/2017	20:11:23	13800
13204	SIN - 3 ALTO SINIMBU	SINIMBU	5938110	19/05/2017	03:39:00	19/05/2017	20:11:23	13800
13204	SIN - 3 ALTO SINIMBU	SINIMBU	5938110	19/05/2017	03:39:46	19/05/2017	20:11:23	13800

13204	SIN - 3 ALTO SINIMBU	SINIMBU	5938110	19/05/2017	20:11:23	19/05/2017	20:11:23	13800
13186	ENC - 3 MUCUM	ENCANTADO	5938854	19/05/2017	09:24:00	19/05/2017	20:05:22	230
13204	SIN - 4 RIO PEQUENO	SINIMBU	5937725	19/05/2017	03:10:00	19/05/2017	20:04:43	13800
13206	CCE - 18 TRES VENDAS	CACHOEIRA DO SUL	5938796	19/05/2017	15:43:00	19/05/2017	20:03:00	220
13183	CSE - 1 IBARAMA / LBS	CENTRO SERRA	5938892	19/05/2017	03:28:29	19/05/2017	20:01:30	23100
13189	ETR2 - 24 PAVERAMA	ESTRELA 2	5938670	19/05/2017	08:01:00	19/05/2017	20:01:01	23100
13201	RPA - 1 RAMIZ GALVAO	RIO PARDO	5938931	19/05/2017	18:02:39	19/05/2017	20:00:23	220
13198	MON - 7 TIMBAUVA	MONTENEGRO	5939034	19/05/2017	10:25:35	19/05/2017	19:57:22	220
13193	LAJ2 - 22 FARROS	LAJEADO 2	5938752	19/05/2017	16:25:00	19/05/2017	19:54:32	380
13198	MON - 6 BROCHIER	MONTENEGRO	5938756	19/05/2017	11:33:23	19/05/2017	19:53:00	23100
13195	ALE3 - 31 TARUMA INHANDUI	ALEGRETE 3	5938448	19/05/2017	13:46:00	19/05/2017	19:53:00	380
13195	ALE4 - 45 CAAL	ALEGRETE 4	5938506	19/05/2017	09:14:56	19/05/2017	19:51:23	23100
13183	CSE - 1 IBARAMA / LBS	CENTRO SERRA	5937823	19/05/2017	02:55:57	19/05/2017	19:51:00	23100
13183	CSE - 1 IBARAMA / LBS	CENTRO SERRA	5937823	19/05/2017	02:55:57	19/05/2017	19:51:00	23100
13183	CSE - 1 IBARAMA / LBS	CENTRO SERRA	5937823	19/05/2017	02:55:57	19/05/2017	19:51:00	23100
13183	CSE - 1 IBARAMA / LBS	CENTRO SERRA	5937823	19/05/2017	02:55:57	19/05/2017	19:51:00	23100
13183	CSE - 1 IBARAMA / LBS	CENTRO SERRA	5937823	19/05/2017	02:55:57	19/05/2017	19:51:00	23100
13183	CSE - 1 IBARAMA / LBS	CENTRO SERRA	5937823	19/05/2017	02:55:57	19/05/2017	19:51:00	23100
13183	CSE - 1 IBARAMA / LBS	CENTRO SERRA	5937823	19/05/2017	02:55:57	19/05/2017	19:51:00	23100
13183	CSE - 1 IBARAMA / LBS	CENTRO SERRA	5937823	19/05/2017	02:55:57	19/05/2017	19:51:00	23100
13183	CSE - 1 IBARAMA / LBS	CENTRO SERRA	5937823	19/05/2017	02:55:57	19/05/2017	19:51:00	23100
13183	CSE - 1 IBARAMA / LBS	CENTRO SERRA	5937823	19/05/2017	02:55:57	19/05/2017	19:51:00	23100
13183	CSE - 1 IBARAMA / LBS	CENTRO SERRA	5937823	19/05/2017	02:55:57	19/05/2017	19:51:00	23100
13183	CSE - 1 IBARAMA / LBS	CENTRO SERRA	5937823	19/05/2017	02:55:57	19/05/2017	19:51:00	23100
13183	CSE - 1 IBARAMA / LBS	CENTRO SERRA	5937823	19/05/2017	02:55:57	19/05/2017	19:51:00	23100
13183	CSE - 1 IBARAMA / LBS	CENTRO SERRA	5937823	19/05/2017	02:55:57	19/05/2017	19:51:00	23100
13183	CSE - 1 IBARAMA / LBS	CENTRO SERRA	5937823	19/05/2017	02:55:57	19/05/2017	19:51:00	23100
13183	CSE - 1 IBARAMA / LBS	CENTRO SERRA	5937823	19/05/2017	02:55:57	19/05/2017	19:51:00	23100
13183	CSE - 1 IBARAMA / LBS	CENTRO SERRA	5937823	19/05/2017	02:55:57	19/05/2017	19:51:00	23100
13183	CSE - 1 IBARAMA / LBS	CENTRO SERRA	5937823	19/05/2017	02:55:57	19/05/2017	19:51:00	23100
13183	CSE - 1 IBARAMA / LBS	CENTRO SERRA	5937823	19/05/2017	02:55:57	19/05/2017	19:51:00	23100
13183	CSE - 1 IBARAMA / LBS	CENTRO SERRA	5937823	19/05/2017	02:55:57	19/05/2017	19:51:00	23100
13183	CSE - 1 IBARAMA / LBS	CENTRO SERRA	5937823	19/05/2017	02:55:57	19/05/2017	19:51:00	23100
13183	CSE - 1 IBARAMA / LBS	CENTRO SERRA	5937823	19/05/2017	02:55:57	19/05/2017	19:51:00	23100
13183	CSE - 1 IBARAMA / LBS	CENTRO SERRA	5937823	19/05/2017	02:55:57	19/05/2017	19:51:00	23100
13183	CSE - 1 IBARAMA / LBS	CENTRO SERRA	5937823	19/05/2017	02:55:57	19/05/2017	19:51:00	23100
13183	CSE - 1 IBARAMA / LBS	CENTRO SERRA	5937823	19/05/2017	02:55:57	19/05/2017	19:51:00	23100
13183	CSE - 1 IBARAMA / LBS	CENTRO SERRA	5937823	19/05/2017	02:55:57	19/05/2017	19:51:00	23100
13183	CSE - 1 IBARAMA / LBS	CENTRO SERRA	5937823	19/05/2017	02:55:57	19/05/2017	19:51:00	23100
13183	CSE - 1 IBARAMA / LBS	CENTRO SERRA	5937823	19/05/2017	02:55:57	19/05/2017	19:51:00	23100
13183	CSE - 1 IBARAMA / LBS	CENTRO SERRA	5937823	19/05/2017	02:55:57	19/05/2017	19:51:00	23100
13183	CSE - 1 IBARAMA / LBS	CENTRO SERRA	5937823	19/05/2017	02:55:57	19/05/2017	19:51:00	23100
13208	SMA4 - 46 BOCA DO MONTE	SANTA MARIA 4	5938851	18/05/2017	21:26:30	19/05/2017	19:50:00	13800
13207	SMA2 - 22 ARROIO GRANDE	SANTA MARIA 2	5937012	19/05/2017	02:14:00	19/05/2017	19:50:00	13800
13198	MON - 5 ALFAMA MARATA	MONTENEGRO	5938243	19/05/2017	08:15:36	19/05/2017	19:49:16	23100
13205	SMA1 - 16 ITAARA	SANTA MARIA 1	5937283	18/05/2017	22:18:00	19/05/2017	19:49:00	380
13205	SMA1 - 14 SILVA JARDIM	SANTA MARIA 1	5939061	19/05/2017	07:42:42	19/05/2017	19:48:32	380
13213	JAG - 1 CIDADE RURAL	JAGUARI	5938945	19/05/2017	11:47:00	19/05/2017	19:48:24	220
13189	ETR2 - 23 BOM RETIRO	ESTRELA 2	5938757	19/05/2017	09:43:00	19/05/2017	19:48:05	380
13216	SPE - 2 TOROPI	SAO PEDRO DO SUL	5937076	18/05/2017	23:56:59	19/05/2017	19:47:00	23100
13216	SPE - 2 TOROPI	SAO PEDRO DO SUL	5937076	18/05/2017	23:56:59	19/05/2017	19:47:00	23100
13216	SPE - 2 TOROPI	SAO PEDRO DO SUL	5937076	18/05/2017	23:56:59	19/05/2017	19:47:00	23100
13216	SPE - 2 TOROPI	SAO PEDRO DO SUL	5937076	18/05/2017	23:56:59	19/05/2017	19:47:00	23100
13216	SPE - 2 TOROPI	SAO PEDRO DO SUL	5937076	18/05/2017	23:56:59	19/05/2017	19:47:00	23100
13216	SPE - 2 TOROPI	SAO PEDRO DO SUL	5937076	18/05/2017	23:56:59	19/05/2017	19:47:00	23100
13216	SPE - 2 TOROPI	SAO PEDRO DO SUL	5937076	18/05/2017	23:56:59	19/05/2017	19:47:00	23100
13216	SPE - 2 TOROPI	SAO PEDRO DO SUL	5937076	18/05/2017	23:56:59	19/05/2017	19:47:00	23100
13216	SPE - 2 TOROPI	SAO PEDRO DO SUL	5937076	18/05/2017	23:56:59	19/05/2017	19:47:00	23100
13216	SPE - 2 TOROPI	SAO PEDRO DO SUL	5937076	18/05/2017	23:56:59	19/05/2017	19:47:00	23100

13216	SPE - 2 TOROPI	SAO PEDRO DO SUL	5937076	18/05/2017	23:56:59	19/05/2017	19:47:00	23100
13204	SIN - 2 LIN PRIMAVERA	SINIMBU	5936600	19/05/2017	02:50:47	19/05/2017	19:46:38	13800
13204	SIN - 2 LIN PRIMAVERA	SINIMBU	5936600	19/05/2017	02:50:47	19/05/2017	19:46:38	13800
13204	SIN - 2 LIN PRIMAVERA	SINIMBU	5936600	19/05/2017	02:50:47	19/05/2017	19:46:38	13800
13204	SIN - 2 LIN PRIMAVERA	SINIMBU	5936600	19/05/2017	02:50:47	19/05/2017	19:46:38	13800
13204	SIN - 2 LIN PRIMAVERA	SINIMBU	5936600	19/05/2017	02:50:47	19/05/2017	19:46:38	13800
13204	SIN - 2 LIN PRIMAVERA	SINIMBU	5936600	19/05/2017	02:50:47	19/05/2017	19:46:38	13800
13204	SIN - 2 LIN PRIMAVERA	SINIMBU	5936600	19/05/2017	02:50:47	19/05/2017	19:46:38	13800
13204	SIN - 2 LIN PRIMAVERA	SINIMBU	5936600	19/05/2017	02:50:47	19/05/2017	19:46:38	13800
13204	SIN - 2 LIN PRIMAVERA	SINIMBU	5936600	19/05/2017	02:50:47	19/05/2017	19:46:38	13800
13204	SIN - 2 LIN PRIMAVERA	SINIMBU	5936600	19/05/2017	02:50:47	19/05/2017	19:46:38	13800
13204	SIN - 2 LIN PRIMAVERA	SINIMBU	5936600	19/05/2017	02:50:47	19/05/2017	19:46:38	13800
13204	SIN - 2 LIN PRIMAVERA	SINIMBU	5936600	19/05/2017	02:50:47	19/05/2017	19:46:38	13800
13204	SIN - 2 LIN PRIMAVERA	SINIMBU	5936600	19/05/2017	02:50:47	19/05/2017	19:46:38	13800
13204	SIN - 2 LIN PRIMAVERA	SINIMBU	5936600	19/05/2017	02:50:47	19/05/2017	19:46:38	13800
13204	SIN - 2 LIN PRIMAVERA	SINIMBU	5936600	19/05/2017	02:50:47	19/05/2017	19:46:38	13800
13204	SIN - 2 LIN PRIMAVERA	SINIMBU	5936600	19/05/2017	02:50:47	19/05/2017	19:46:38	13800
13204	SIN - 2 LIN PRIMAVERA	SINIMBU	5936600	19/05/2017	02:50:47	19/05/2017	19:46:38	13800
13204	SIN - 2 LIN PRIMAVERA	SINIMBU	5936600	19/05/2017	02:50:47	19/05/2017	19:46:38	13800
13204	SIN - 2 LIN PRIMAVERA	SINIMBU	5936600	19/05/2017	02:50:47	19/05/2017	19:46:38	13800
13204	SIN - 2 LIN PRIMAVERA	SINIMBU	5936600	19/05/2017	02:50:47	19/05/2017	19:46:38	13800
13213	SFR - 1 MANOEL VIANA	SAO FRANCISCO DE ASSIS	5938870	19/05/2017	09:02:00	19/05/2017	19:46:19	23100
13186	ENC - 1 NOVA BRESCIA	ENCANTADO	5936954	19/05/2017	12:19:14	19/05/2017	19:46:00	23100
13183	CSE - 1 IBARAMA / LBS	CENTRO SERRA	5938982	19/05/2017	11:19:22	19/05/2017	19:45:21	23100
13225	VAI - 3 CORONEL BRITO	VENANCIO AIRES	5938750	19/05/2017	10:25:00	19/05/2017	19:44:00	13800
13225	VAI2 - 22 SERRA	VENANCIO AIRES 2	5936849	19/05/2017	05:51:05	19/05/2017	19:43:00	13800
13225	VAI2 - 22 SERRA	VENANCIO AIRES 2	5936849	19/05/2017	05:51:05	19/05/2017	19:43:00	13800
13225	VAI2 - 22 SERRA	VENANCIO AIRES 2	5936849	19/05/2017	05:51:05	19/05/2017	19:43:00	13800
13225	VAI2 - 22 SERRA	VENANCIO AIRES 2	5936849	19/05/2017	05:51:05	19/05/2017	19:43:00	13800
13225	VAI2 - 22 SERRA	VENANCIO AIRES 2	5936849	19/05/2017	05:51:05	19/05/2017	19:43:00	13800
13225	VAI2 - 22 SERRA	VENANCIO AIRES 2	5936849	19/05/2017	05:51:05	19/05/2017	19:43:00	13800
13225	VAI2 - 22 SERRA	VENANCIO AIRES 2	5936849	19/05/2017	05:51:05	19/05/2017	19:43:00	13800
13225	VAI2 - 22 SERRA	VENANCIO AIRES 2	5936849	19/05/2017	05:51:05	19/05/2017	19:43:00	13800
13225	VAI2 - 22 SERRA	VENANCIO AIRES 2	5936849	19/05/2017	05:51:05	19/05/2017	19:43:00	13800
13225	VAI2 - 22 SERRA	VENANCIO AIRES 2	5936849	19/05/2017	05:51:05	19/05/2017	19:43:00	13800
13225	VAI2 - 22 SERRA	VENANCIO AIRES 2	5936849	19/05/2017	05:51:05	19/05/2017	19:43:00	13800
13225	VAI2 - 22 SERRA	VENANCIO AIRES 2	5936849	19/05/2017	05:51:05	19/05/2017	19:43:00	13800
13225	VAI2 - 22 SERRA	VENANCIO AIRES 2	5936849	19/05/2017	05:51:05	19/05/2017	19:43:00	13800
13214	SGA - 5 FORMOSA	SAO GABRIEL	5938804	19/05/2017	14:19:00	19/05/2017	19:42:00	220
13192	LAJ1 - 16 ARROIO MEIO MAJOLO	LAJEADO 1	5938520	19/05/2017	12:08:23	19/05/2017	19:40:43	13800
13224	HAR - 3 PASSO GUARDA	HARMONIA	5938826	19/05/2017	13:49:35	19/05/2017	19:40:00	23100
13213	CCQ - 2 RURAL	CACEQUI	5938989	19/05/2017	15:44:00	19/05/2017	19:38:25	380
13213	SFR - 2 CIDADE RURAL	SAO FRANCISCO DE ASSIS	5938936	19/05/2017	17:04:44	19/05/2017	19:36:26	380
13193	LAJ2 - 21 CRUZEIRO/CENTRO	LAJEADO 2	5938730	19/05/2017	09:54:00	19/05/2017	19:34:21	380
13191	ITQ - 10	ITAQUI	5938733	19/05/2017	16:10:00	19/05/2017	19:32:00	220
13205	SMA1 - 12 CENTRO	SANTA MARIA 1	5938990	19/05/2017	09:39:00	19/05/2017	19:31:51	380
13197	MAC - 3 SAO DONATO	MACAMBARÁ	5938863	19/05/2017	08:55:00	19/05/2017	19:25:12	220
13208	SMA4 - 48 DISTRITO INDUSTRIAL	SANTA MARIA 4	5937895	18/05/2017	21:56:00	19/05/2017	19:23:34	380
13216	SPE - 4 D. AGUIAR	SAO PEDRO DO SUL	5937582	19/05/2017	03:45:05	19/05/2017	19:22:00	23100
13216	SPE - 4 D. AGUIAR	SAO PEDRO DO SUL	5937654	19/05/2017	03:45:05	19/05/2017	19:22:00	220
13216	SPE - 4 D. AGUIAR	SAO PEDRO DO SUL	5937582	19/05/2017	03:45:05	19/05/2017	19:22:00	23100
13216	SPE - 4 D. AGUIAR	SAO PEDRO DO SUL	5937582	19/05/2017	03:45:05	19/05/2017	19:22:00	23100
13216	SPE - 4 D. AGUIAR	SAO PEDRO DO SUL	5937582	19/05/2017	03:45:05	19/05/2017	19:22:00	23100
13198	MON - 6 BROCHIER	MONTENEGRO	5938763	19/05/2017	09:59:00	19/05/2017	19:20:19	220
13206	CCE - 111 TITO OSORIO TORRES	CACHOEIRA DO SUL	5939022	19/05/2017	17:02:00	19/05/2017	19:18:00	220
13201	RPA - 4 P. AREIA ALBA	RIO PARDO	5938829	19/05/2017	08:53:00	19/05/2017	19:16:56	230
13206	CCE - 110 VOLTA DA CHARQUEADA	CACHOEIRA DO SUL	5938962	19/05/2017	07:38:58	19/05/2017	19:15:31	220
13206	CCE - 12 MARCELO GAMA	CACHOEIRA DO SUL	5938897	19/05/2017	07:39:35	19/05/2017	19:14:20	220

13213	SVI - 3 URBANO MATA	SAO VICENTE	5938792	19/05/2017	07:54:05	19/05/2017	19:14:10	230
13206	CCE - 15 PATRICIO ALBUQUERQUE	CACHOEIRA DO SUL	5938693	19/05/2017	08:38:00	19/05/2017	19:13:39	220
13225	VAI - 1 MARIANTE	VENANCIO AIRES	5938771	19/05/2017	06:23:34	19/05/2017	19:10:36	0
13205	SMA1 - 16 ITAARA	SANTA MARIA 1	5938973	19/05/2017	06:02:07	19/05/2017	19:10:30	380
13203	SCR3 - 37 NOVO	SANTA CRUZ 3	5938793	19/05/2017	08:54:21	19/05/2017	19:10:22	380
13225	VAI - 8 MATO LEITAO	VENANCIO AIRES	5938812	19/05/2017	10:18:00	19/05/2017	19:05:27	220
13209	SMA5 - 57 AV. LIBERDADE	SANTA MARIA 5	5936707	18/05/2017	23:49:00	19/05/2017	19:05:22	380
13206	CCE - 18 TRES VENDAS	CACHOEIRA DO SUL	5938174	19/05/2017	00:59:00	19/05/2017	19:04:00	220
13207	SMA2 - 22 ARROIO GRANDE	SANTA MARIA 2	5938887	19/05/2017	05:14:21	19/05/2017	19:02:48	380
13225	VAI2 - 22 SERRA	VENANCIO AIRES 2	5938776	19/05/2017	11:57:18	19/05/2017	19:01:22	13800
13207	SMA2 - 23 CASTELINHO	SANTA MARIA 2	5936934	18/05/2017	23:14:00	19/05/2017	19:00:00	13800
13207	SMA2 - 23 CASTELINHO	SANTA MARIA 2	5936934	18/05/2017	23:14:00	19/05/2017	19:00:00	13800
13207	SMA2 - 23 CASTELINHO	SANTA MARIA 2	5936934	18/05/2017	23:14:00	19/05/2017	19:00:00	13800
13207	SMA2 - 23 CASTELINHO	SANTA MARIA 2	5936934	18/05/2017	23:14:00	19/05/2017	19:00:00	13800
13207	SMA2 - 23 CASTELINHO	SANTA MARIA 2	5936934	18/05/2017	23:14:00	19/05/2017	19:00:00	13800
13207	SMA2 - 23 CASTELINHO	SANTA MARIA 2	5936934	18/05/2017	23:14:00	19/05/2017	19:00:00	13800
13207	SMA2 - 23 CASTELINHO	SANTA MARIA 2	5936934	18/05/2017	23:14:00	19/05/2017	19:00:00	13800
13207	SMA2 - 23 CASTELINHO	SANTA MARIA 2	5936934	18/05/2017	23:14:00	19/05/2017	19:00:00	13800
13207	SMA2 - 23 CASTELINHO	SANTA MARIA 2	5936934	18/05/2017	23:14:00	19/05/2017	19:00:00	13800
13207	SMA2 - 23 CASTELINHO	SANTA MARIA 2	5936934	18/05/2017	23:14:00	19/05/2017	19:00:00	13800
13192	LAJ1 - 16 ARROIO MEIO MAJOLO	LAJEADO 1	5938787	19/05/2017	18:16:00	19/05/2017	18:58:48	380
13203	SCR1 - 18 BOM FIM/JOAO ALVES	SANTA CRUZ 1	5938720	19/05/2017	02:10:32	19/05/2017	18:58:33	380
13204	SCR2 - 24 PASSO SOBRADO	SANTA CRUZ 2	5938569	19/05/2017	06:07:53	19/05/2017	18:58:21	13800
13206	CCE - 16 POCO COMPRIDO	CACHOEIRA DO SUL	5938955	19/05/2017	18:00:00	19/05/2017	18:58:20	220
13204	SCR2 - 24 PASSO SOBRADO	SANTA CRUZ 2	5938341	19/05/2017	04:10:17	19/05/2017	18:57:19	380
13207	SMA2 - 23 CASTELINHO	SANTA MARIA 2	5938918	19/05/2017	09:32:00	19/05/2017	18:56:41	380
13206	CCE - 18 TRES VENDAS	CACHOEIRA DO SUL	5938174	19/05/2017	00:59:00	19/05/2017	18:56:00	220
13206	CCE - 16 POCO COMPRIDO	CACHOEIRA DO SUL	5938846	19/05/2017	11:27:00	19/05/2017	18:56:00	220
13198	MON - 5 ALFAMA MARATA	MONTENEGRO	5938924	19/05/2017	06:50:00	19/05/2017	18:54:27	23100
13192	LAJ1 - 16 ARROIO MEIO MAJOLO	LAJEADO 1	5936659	19/05/2017	03:07:43	19/05/2017	18:54:00	13800
13201	RPA - 1 RAMIZ GALVAO	RIO PARDO	5938808	19/05/2017	08:14:00	19/05/2017	18:54:00	220
13186	RSA - 4 CENTRO	ROCA SALES	5938674	19/05/2017	15:38:00	19/05/2017	18:51:34	380
13198	MON - 4 NACIONAL	MONTENEGRO	5938748	19/05/2017	08:33:14	19/05/2017	18:50:44	220
13186	ENC - 8 DR RICARDO	ENCANTADO	5938668	19/05/2017	15:24:00	19/05/2017	18:50:26	23100
13207	SMA2 - 23 CASTELINHO	SANTA MARIA 2	5938696	19/05/2017	17:40:00	19/05/2017	18:50:00	220
13204	SIN - 1 BR 471	SINIMBU	5938877	19/05/2017	17:25:22	19/05/2017	18:48:09	13800
13204	SIN - 1 BR 471	SINIMBU	5938877	19/05/2017	18:48:09	19/05/2017	18:48:09	13800
13225	SIN - 1 BR 471	SINIMBU	5938877	19/05/2017	18:48:09	19/05/2017	18:48:09	13800
13204	SCR2 - 25 LA SANTA CRUZ	SANTA CRUZ 2	5938860	19/05/2017	08:00:38	19/05/2017	18:47:26	380
13210	SBO3 - 34 ENCRUZILHADA	SÃO BORJA 3	5938727	19/05/2017	07:47:54	19/05/2017	18:45:00	23100
13212	SBO3 - 34 ENCRUZILHADA	SÃO BORJA 3	5938727	19/05/2017	07:47:54	19/05/2017	18:45:00	23100
13198	MON - 5 ALFAMA MARATA	MONTENEGRO	5938065	19/05/2017	10:52:48	19/05/2017	18:43:52	220
13206	CCE - 18 TRES VENDAS	CACHOEIRA DO SUL	5938174	19/05/2017	00:59:00	19/05/2017	18:43:00	220
13205	SMA1 - 16 ITAARA	SANTA MARIA 1	5938609	19/05/2017	05:28:00	19/05/2017	18:41:29	0
13208	SMA4 - 47 COLONIA CARANGUEIJ	SANTA MARIA 4	5937998	19/05/2017	00:28:27	19/05/2017	18:38:43	13800
13206	CCE - 18 TRES VENDAS	CACHOEIRA DO SUL	5938679	19/05/2017	18:38:06	19/05/2017	18:38:06	23100
13205	SMA1 - 16 ITAARA	SANTA MARIA 1	5936555	19/05/2017	00:23:00	19/05/2017	18:37:13	13800
13209	SMA5 - 59 FRIGORIFICO SILVA	SANTA MARIA 5	5938512	19/05/2017	00:01:01	19/05/2017	18:37:00	13800
13209	SMA5 - 59 FRIGORIFICO SILVA	SANTA MARIA 5	5938512	19/05/2017	00:01:01	19/05/2017	18:37:00	13800
13209	SMA5 - 59 FRIGORIFICO SILVA	SANTA MARIA 5	5938512	19/05/2017	00:01:01	19/05/2017	18:37:00	13800
13209	SMA5 - 59 FRIGORIFICO SILVA	SANTA MARIA 5	5938512	19/05/2017	00:01:01	19/05/2017	18:37:00	13800
13209	SMA5 - 59 FRIGORIFICO SILVA	SANTA MARIA 5	5938512	19/05/2017	00:01:01	19/05/2017	18:37:00	13800
13209	SMA5 - 59 FRIGORIFICO SILVA	SANTA MARIA 5	5938512	19/05/2017	00:01:01	19/05/2017	18:37:00	13800
13198	MON - 5 ALFAMA MARATA	MONTENEGRO	5938018	19/05/2017	08:22:39	19/05/2017	18:36:57	23100
13205	SMA1 - 13 B. ITARARE/SALGADO F	SANTA MARIA 1	5938108	18/05/2017	23:54:00	19/05/2017	18:35:00	13800
13189	ETR2 - 24 PAVERAMA	ESTRELA 2	5937334	19/05/2017	03:44:45	19/05/2017	18:33:00	23100
13189	ETR2 - 24 PAVERAMA	ESTRELA 2	5937334	19/05/2017	03:44:45	19/05/2017	18:33:00	23100
13189	ETR2 - 24 PAVERAMA	ESTRELA 2	5937334	19/05/2017	03:44:45	19/05/2017	18:33:00	23100
13189	ETR2 - 24 PAVERAMA	ESTRELA 2	5937334	19/05/2017	03:44:45	19/05/2017	18:33:00	23100
13189	ETR2 - 24 PAVERAMA	ESTRELA 2	5937334	19/05/2017	03:44:45	19/05/2017	18:33:00	23100

13189	ETR2 - 24 PAVERAMA	ESTRELA 2	5937334	19/05/2017	03:44:45	19/05/2017	18:33:00	23100
13189	ETR2 - 24 PAVERAMA	ESTRELA 2	5937334	19/05/2017	03:44:45	19/05/2017	18:33:00	23100
13189	ETR2 - 24 PAVERAMA	ESTRELA 2	5937334	19/05/2017	03:44:45	19/05/2017	18:33:00	23100
13189	ETR2 - 24 PAVERAMA	ESTRELA 2	5937334	19/05/2017	03:44:45	19/05/2017	18:33:00	23100
13189	ETR2 - 24 PAVERAMA	ESTRELA 2	5937334	19/05/2017	03:44:45	19/05/2017	18:33:00	23100
13189	ETR2 - 24 PAVERAMA	ESTRELA 2	5937334	19/05/2017	03:44:45	19/05/2017	18:33:00	23100
13189	ETR2 - 24 PAVERAMA	ESTRELA 2	5937334	19/05/2017	03:44:45	19/05/2017	18:33:00	23100
13189	ETR2 - 24 PAVERAMA	ESTRELA 2	5937334	19/05/2017	03:44:45	19/05/2017	18:33:00	23100
13189	ETR2 - 24 PAVERAMA	ESTRELA 2	5937334	19/05/2017	03:44:45	19/05/2017	18:33:00	23100
13189	ETR2 - 24 PAVERAMA	ESTRELA 2	5937334	19/05/2017	03:44:45	19/05/2017	18:33:00	23100
13189	ETR2 - 24 PAVERAMA	ESTRELA 2	5937334	19/05/2017	03:44:45	19/05/2017	18:33:00	23100
13189	ETR2 - 24 PAVERAMA	ESTRELA 2	5937334	19/05/2017	03:44:45	19/05/2017	18:33:00	23100
13189	ETR2 - 24 PAVERAMA	ESTRELA 2	5937334	19/05/2017	03:44:45	19/05/2017	18:33:00	23100
13189	ETR2 - 24 PAVERAMA	ESTRELA 2	5937334	19/05/2017	03:44:45	19/05/2017	18:33:00	23100
13189	ETR2 - 24 PAVERAMA	ESTRELA 2	5937334	19/05/2017	03:44:45	19/05/2017	18:33:00	23100
13189	ETR2 - 24 PAVERAMA	ESTRELA 2	5937334	19/05/2017	03:44:45	19/05/2017	18:33:00	23100
13189	ETR2 - 24 PAVERAMA	ESTRELA 2	5937334	19/05/2017	03:44:45	19/05/2017	18:33:00	23100
13189	ETR2 - 24 PAVERAMA	ESTRELA 2	5937334	19/05/2017	03:44:45	19/05/2017	18:33:00	23100
13189	ETR2 - 24 PAVERAMA	ESTRELA 2	5937334	19/05/2017	03:44:45	19/05/2017	18:33:00	23100
13189	ETR2 - 24 PAVERAMA	ESTRELA 2	5937334	19/05/2017	03:44:45	19/05/2017	18:33:00	23100
13189	ETR2 - 24 PAVERAMA	ESTRELA 2	5937334	19/05/2017	03:44:45	19/05/2017	18:33:00	23100
13189	ETR2 - 24 PAVERAMA	ESTRELA 2	5937334	19/05/2017	03:44:45	19/05/2017	18:33:00	23100
13189	ETR2 - 24 PAVERAMA	ESTRELA 2	5937334	19/05/2017	03:44:45	19/05/2017	18:33:00	23100
13189	ETR2 - 24 PAVERAMA	ESTRELA 2	5937334	19/05/2017	03:44:45	19/05/2017	18:33:00	23100
13189	ETR2 - 24 PAVERAMA	ESTRELA 2	5937334	19/05/2017	03:44:45	19/05/2017	18:33:00	23100
13208	SMA4 - 45 VILA OLIVEIRA	SANTA MARIA 4	5938655	19/05/2017	10:42:43	19/05/2017	18:32:24	380
13216	SPE - 3 CIDADE	SAO PEDRO DO SUL	5938774	19/05/2017	03:50:30	19/05/2017	18:31:00	23100
13208	SMA4 - 41 SANTA MARTA	SANTA MARIA 4	5938094	19/05/2017	06:47:00	19/05/2017	18:30:32	13800
13183	CSE - 3 SOBRADINHO	CENTRO SERRA	5936887	19/05/2017	03:03:00	19/05/2017	18:30:00	23100
13225	VAI - 8 MATO LEITAO	VENANCIO AIRES	5938746	19/05/2017	06:56:20	19/05/2017	18:29:26	220
13213	JAG - 1 CIDADE RURAL	JAGUARI	5938714	19/05/2017	16:43:45	19/05/2017	18:27:29	23100
13205	SMA1 - 11 EUC.DA CUNHA	SANTA MARIA 1	5938817	19/05/2017	10:07:58	19/05/2017	18:26:30	380
13189	ETR2 - 28 POLAR	ESTRELA 2	5938653	19/05/2017	16:07:00	19/05/2017	18:26:21	380
13198	MON - 5 ALFAMA MARATA	MONTENEGRO	5938754	19/05/2017	10:05:00	19/05/2017	18:26:00	220
13206	CCE - 111 TITO OSORIO TORRES	CACHOEIRA DO SUL	5938707	19/05/2017	07:46:00	19/05/2017	18:25:29	220
13206	CCE - 18 TRES VENDAS	CACHOEIRA DO SUL	5938368	19/05/2017	10:29:21	19/05/2017	18:25:25	23100
13201	RPA - 4 P. AREIA ALBA	RIO PARDO	5938045	19/05/2017	08:02:23	19/05/2017	18:25:00	13800
13201	RPA - 4 P. AREIA ALBA	RIO PARDO	5938045	19/05/2017	08:02:23	19/05/2017	18:25:00	13800
13201	RPA - 4 P. AREIA ALBA	RIO PARDO	5938045	19/05/2017	08:02:23	19/05/2017	18:25:00	13800
13201	RPA - 4 P. AREIA ALBA	RIO PARDO	5938045	19/05/2017	08:02:23	19/05/2017	18:25:00	13800
13201	RPA - 4 P. AREIA ALBA	RIO PARDO	5938045	19/05/2017	08:02:23	19/05/2017	18:25:00	13800
13201	RPA - 4 P. AREIA ALBA	RIO PARDO	5938045	19/05/2017	08:02:23	19/05/2017	18:25:00	13800
13201	RPA - 4 P. AREIA ALBA	RIO PARDO	5938045	19/05/2017	08:02:23	19/05/2017	18:25:00	13800
13201	RPA - 4 P. AREIA ALBA	RIO PARDO	5938045	19/05/2017	08:02:23	19/05/2017	18:25:00	13800
13201	RPA - 4 P. AREIA ALBA	RIO PARDO	5938045	19/05/2017	08:02:23	19/05/2017	18:25:00	13800
13201	RPA - 4 P. AREIA ALBA	RIO PARDO	5938045	19/05/2017	08:02:23	19/05/2017	18:25:00	13800
13201	RPA - 4 P. AREIA ALBA	RIO PARDO	5938045	19/05/2017	08:02:23	19/05/2017	18:25:00	13800
13201	RPA - 4 P. AREIA ALBA	RIO PARDO	5938045	19/05/2017	08:02:23	19/05/2017	18:25:00	13800
13201	RPA - 4 P. AREIA ALBA	RIO PARDO	5938045	19/05/2017	08:02:23	19/05/2017	18:25:00	13800
13201	RPA - 4 P. AREIA ALBA	RIO PARDO	5938045	19/05/2017	08:02:23	19/05/2017	18:25:00	13800
13201	RPA - 4 P. AREIA ALBA	RIO PARDO	5938045	19/05/2017	08:02:23	19/05/2017	18:25:00	13800
13201	RPA - 4 P. AREIA ALBA	RIO PARDO	5938045	19/05/2017	08:02:23	19/05/2017	18:25:00	13800
13201	RPA - 4 P. AREIA ALBA	RIO PARDO	5938045	19/05/2017	08:02:23	19/05/2017	18:25:00	13800
13201	RPA - 4 P. AREIA ALBA	RIO PARDO	5938045	19/05/2017	08:02:23	19/05/2017	18:25:00	13800
13201	RPA - 4 P. AREIA ALBA	RIO PARDO	5938045	19/05/2017	08:02:23	19/05/2017	18:25:00	13800
13201	RPA - 4 P. AREIA ALBA	RIO PARDO	5938045	19/05/2017	08:02:23	19/05/2017	18:25:00	13800
13201	RPA - 4 P. AREIA ALBA	RIO PARDO	5938045	19/05/2017	08:02:23	19/05/2017	18:25:00	13800

13201	RPA - 4 P. AREIA ALBA	RIO PARDO	5938045	19/05/2017	08:02:23	19/05/2017	18:25:00	13800
13201	RPA - 4 P. AREIA ALBA	RIO PARDO	5938045	19/05/2017	08:02:23	19/05/2017	18:25:00	13800
13201	RPA - 4 P. AREIA ALBA	RIO PARDO	5938045	19/05/2017	08:02:23	19/05/2017	18:25:00	13800
13201	RPA - 4 P. AREIA ALBA	RIO PARDO	5938045	19/05/2017	08:02:23	19/05/2017	18:25:00	13800
13201	RPA - 4 P. AREIA ALBA	RIO PARDO	5938045	19/05/2017	08:02:23	19/05/2017	18:25:00	13800
13205	SMA1 - 11 EUC.DA CUNHA	SANTA MARIA 1	5938725	19/05/2017	09:51:00	19/05/2017	18:23:22	380
13213	JAG - 1 CIDADE RURAL	JAGUARI	5936958	19/05/2017	01:16:04	19/05/2017	18:21:00	23100
13209	SMA5 - 57 AV. LIBERDADE	SANTA MARIA 5	5938536	19/05/2017	00:31:10	19/05/2017	18:20:27	380
13213	MVI - 4 MANOEL VIANA	MANOEL VIANA	5938647	19/05/2017	16:46:00	19/05/2017	18:18:52	220
13203	SCR1 - 19 CERRO ALEGRE	SANTA CRUZ 1	5938717	19/05/2017	07:04:07	19/05/2017	18:17:48	380
13192	LAJ1 - 14 AME CIDADE COSUEL	LAJEADO 1	5938797	19/05/2017	11:31:00	19/05/2017	18:17:25	220
13189	ETR2 - 25 IMIGRANTE	ESTRELA 2	5938558	19/05/2017	11:34:00	19/05/2017	18:15:00	220
13214	SGA - 6 CORREDOR DE BAGE	SAO GABRIEL	5938666	19/05/2017	17:03:00	19/05/2017	18:15:00	220
13208	SMA4 - 48 DISTRITO INDUSTRIAL	SANTA MARIA 4	5936817	18/05/2017	23:50:08	19/05/2017	18:13:00	13800
13208	SMA4 - 48 DISTRITO INDUSTRIAL	SANTA MARIA 4	5936817	18/05/2017	23:50:08	19/05/2017	18:13:00	13800
13208	SMA4 - 48 DISTRITO INDUSTRIAL	SANTA MARIA 4	5936817	18/05/2017	23:50:08	19/05/2017	18:13:00	13800
13203	SCR1 - 19 CERRO ALEGRE	SANTA CRUZ 1	5938627	19/05/2017	07:42:37	19/05/2017	18:12:00	220
13213	JAG - 1 CIDADE RURAL	JAGUARI	5938635	19/05/2017	09:44:00	19/05/2017	18:10:54	220
13189	ETR2 - 24 PAVERAMA	ESTRELA 2	5938768	19/05/2017	15:21:00	19/05/2017	18:09:42	220
13203	SCR3 - 31 VERA CRUZ RURAL	SANTA CRUZ 3	5937341	19/05/2017	02:37:22	19/05/2017	18:09:00	13800
13225	VAI - 3 CORONEL BRITO	VENANCIO AIRES	5938821	19/05/2017	11:16:24	19/05/2017	18:07:32	13800
13216	SPE - 4 D. AGUIAR	SAO PEDRO DO SUL	5936669	18/05/2017	23:28:00	19/05/2017	18:07:00	23100
13216	SPE - 4 D. AGUIAR	SAO PEDRO DO SUL	5936669	18/05/2017	23:28:00	19/05/2017	18:07:00	23100
13216	SPE - 4 D. AGUIAR	SAO PEDRO DO SUL	5936669	18/05/2017	23:28:00	19/05/2017	18:07:00	23100
13216	SPE - 4 D. AGUIAR	SAO PEDRO DO SUL	5936669	18/05/2017	23:28:00	19/05/2017	18:07:00	23100
13216	SPE - 4 D. AGUIAR	SAO PEDRO DO SUL	5936669	18/05/2017	23:28:00	19/05/2017	18:07:00	23100
13216	SPE - 4 D. AGUIAR	SAO PEDRO DO SUL	5936669	18/05/2017	23:28:00	19/05/2017	18:07:00	23100
13216	SPE - 4 D. AGUIAR	SAO PEDRO DO SUL	5936669	18/05/2017	23:28:00	19/05/2017	18:07:00	23100
13216	SPE - 4 D. AGUIAR	SAO PEDRO DO SUL	5936669	18/05/2017	23:28:00	19/05/2017	18:07:00	23100
13216	SPE - 4 D. AGUIAR	SAO PEDRO DO SUL	5936669	18/05/2017	23:28:00	19/05/2017	18:07:00	23100
13216	SPE - 4 D. AGUIAR	SAO PEDRO DO SUL	5936669	18/05/2017	23:28:00	19/05/2017	18:07:00	23100
13216	SPE - 4 D. AGUIAR	SAO PEDRO DO SUL	5936669	18/05/2017	23:28:00	19/05/2017	18:07:00	23100
13216	SPE - 4 D. AGUIAR	SAO PEDRO DO SUL	5936669	18/05/2017	23:28:00	19/05/2017	18:07:00	23100
13216	SPE - 4 D. AGUIAR	SAO PEDRO DO SUL	5936669	18/05/2017	23:28:00	19/05/2017	18:07:00	23100
13216	SPE - 4 D. AGUIAR	SAO PEDRO DO SUL	5936669	18/05/2017	23:28:00	19/05/2017	18:07:00	23100
13216	SPE - 4 D. AGUIAR	SAO PEDRO DO SUL	5936669	18/05/2017	23:28:00	19/05/2017	18:07:00	23100
13216	SPE - 4 D. AGUIAR	SAO PEDRO DO SUL	5936669	18/05/2017	23:28:00	19/05/2017	18:07:00	23100
13216	SPE - 4 D. AGUIAR	SAO PEDRO DO SUL	5936669	18/05/2017	23:28:00	19/05/2017	18:07:00	23100
13206	CCE - 11 AV.BRASIL CEN	CACHOEIRA DO SUL	5938384	19/05/2017	05:53:00	19/05/2017	18:06:20	380
13225	VAI - 3 CORONEL BRITO	VENANCIO AIRES	5938349	19/05/2017	03:52:45	19/05/2017	18:05:46	220
13198	MON - 3 PARECI NOVO	MONTENEGRO	5938601	19/05/2017	15:32:00	19/05/2017	18:05:00	220
13198	MON - 2 SAO JOSE DO SUL	MONTENEGRO	5938718	19/05/2017	12:45:00	19/05/2017	18:04:24	220
13225	VAI - 1 MARIANTE	VENANCIO AIRES	5938531	19/05/2017	13:59:00	19/05/2017	18:03:40	220
13206	CCE - 16 POCO COMPRIDO	CACHOEIRA DO SUL	5938788	19/05/2017	14:49:00	19/05/2017	18:02:00	220
13225	VAI2 - 23 UNIVERSAL	VENANCIO AIRES 2	5938577	19/05/2017	10:09:00	19/05/2017	18:00:20	380
13201	RPA - 4 P. AREIA ALBA	RIO PARDO	5938691	19/05/2017	06:21:00	19/05/2017	18:00:06	220
13206	CCE - 110 VOLTA DA CHARQUEADA	CACHOEIRA DO SUL	5938579	19/05/2017	09:03:08	19/05/2017	17:59:21	380
13201	RPA - 2 HOSPITAL CORS	RIO PARDO	5938545	19/05/2017	10:51:00	19/05/2017	17:58:00	220
13225	VAI - 6 CENTRO	VENANCIO AIRES	5938401	19/05/2017	13:40:39	19/05/2017	17:57:41	220
13213	CCQ - 3 URBANO	CACEQUI	5938548	19/05/2017	15:09:00	19/05/2017	17:56:34	220
13210	SAN - 5 ITACURUBI	SANTIAGO	5938470	19/05/2017	08:32:00	19/05/2017	17:56:24	230
13205	SMA1 - 16 ITAARA	SANTA MARIA 1	5937948	19/05/2017	00:02:29	19/05/2017	17:54:11	380
13208	SMA4 - 49 TANCREDO NEVES	SANTA MARIA 4	5938637	19/05/2017	00:40:22	19/05/2017	17:53:23	380
13227	CDL - 2 TROMBUDO	CANDELARIA	5938699	19/05/2017	06:02:06	19/05/2017	17:53:22	23100
13201	RPA - 1 RAMIZ GALVAO	RIO PARDO	5938513	19/05/2017	04:57:41	19/05/2017	17:53:21	13800
13189	ETR2 - 24 PAVERAMA	ESTRELA 2	5938273	19/05/2017	09:52:00	19/05/2017	17:53:02	380
13208	SMA4 - 46 BOCA DO MONTE	SANTA MARIA 4	5936646	19/05/2017	00:02:47	19/05/2017	17:53:00	13800
13216	SMA4 - 46 BOCA DO MONTE	SANTA MARIA 4	5936646	19/05/2017	00:02:47	19/05/2017	17:53:00	13800
13208	SMA4 - 46 BOCA DO MONTE	SANTA MARIA 4	5936646	19/05/2017	07:12:00	19/05/2017	17:53:00	13800
13208	SMA4 - 41 SANTA MARTA	SANTA MARIA 4	5938498	19/05/2017	10:22:00	19/05/2017	17:53:00	220
13208	SMA4 - 46 BOCA DO MONTE	SANTA MARIA 4	5936646	19/05/2017	11:47:36	19/05/2017	17:53:00	13800

13204	SIN - 1 BR 471	SINIMBU	5936630	19/05/2017	03:19:14	19/05/2017	16:41:19	13800
13207	SMA2 - 24 CAMOBI	SANTA MARIA 2	5938342	18/05/2017	22:34:00	19/05/2017	16:39:29	380
13213	SVI - 3 URBANO MATA	SAO VICENTE	5938277	19/05/2017	11:55:00	19/05/2017	16:39:26	220
13198	MON - 2 SAO JOSE DO SUL	MONTENEGRO	5938434	19/05/2017	12:41:08	19/05/2017	16:37:25	23100
13214	SGA - 6 CORREDOR DE BAGE	SAO GABRIEL	5937406	19/05/2017	10:25:00	19/05/2017	16:37:00	23100
13206	CCE - 110 VOLTA DA CHARQUEADA	CACHOEIRA DO SUL	5938405	19/05/2017	15:38:00	19/05/2017	16:36:26	220
13189	ETR2 - 23 BOM RETIRO	ESTRELA 2	5938230	19/05/2017	13:08:00	19/05/2017	16:36:00	220
13225	VAI2 - 22 SERRA	VENANCIO AIRES 2	5938244	19/05/2017	11:56:00	19/05/2017	16:33:32	220
13214	SGA - 3 JARDIM EUROPA	SAO GABRIEL	5938422	19/05/2017	15:42:00	19/05/2017	16:33:24	380
13209	SMA5 - 51 FERNANDO FERRARI	SANTA MARIA 5	5938444	19/05/2017	15:08:00	19/05/2017	16:33:00	220
13192	LAJ1 - 16 ARROIO MEIO MAJOLO	LAJEADO 1	5938430	19/05/2017	09:46:00	19/05/2017	16:32:32	380
13193	LAJ2 - 22 FARROS	LAJEADO 2	5938325	19/05/2017	09:19:43	19/05/2017	16:31:30	380
13205	SMA1 - 11 EUC.DA CUNHA	SANTA MARIA 1	5936898	18/05/2017	22:35:35	19/05/2017	16:30:00	13800
13204	SCR2 - 27 SAO JOSE/2001	SANTA CRUZ 2	5938268	19/05/2017	07:29:00	19/05/2017	16:29:00	220
13189	ETR2 - 22 NUTRILAT	ESTRELA 2	5938255	19/05/2017	10:01:40	19/05/2017	16:28:26	23100
13207	SMA2 - 22 ARROIO GRANDE	SANTA MARIA 2	5938180	19/05/2017	01:30:37	19/05/2017	16:27:00	13800
13207	SMA2 - 22 ARROIO GRANDE	SANTA MARIA 2	5938180	19/05/2017	01:30:37	19/05/2017	16:27:00	13800
13207	SMA2 - 22 ARROIO GRANDE	SANTA MARIA 2	5938180	19/05/2017	01:30:37	19/05/2017	16:27:00	13800
13202	ROS - 1 SWIFT ARMOUR	ROSARIO DO SUL	5937905	19/05/2017	08:01:45	19/05/2017	16:27:00	220
13222	TQR - 3 CER CERTAJA	TAQUARI	5938383	19/05/2017	15:21:00	19/05/2017	16:27:00	220
13193	LAJ2 - 27 FRUKI	LAJEADO 2	5938355	19/05/2017	11:32:00	19/05/2017	16:26:30	220
13225	VAI2 - 23 UNIVERSAL	VENANCIO AIRES 2	5938294	19/05/2017	12:00:00	19/05/2017	16:26:24	13800
13189	ETR2 - 25 IMIGRANTE	ESTRELA 2	5937530	19/05/2017	04:26:53	19/05/2017	16:26:00	13800
13189	ETR2 - 25 IMIGRANTE	ESTRELA 2	5937530	19/05/2017	04:26:53	19/05/2017	16:26:00	13800
13189	ETR2 - 25 IMIGRANTE	ESTRELA 2	5937530	19/05/2017	04:26:53	19/05/2017	16:26:00	13800
13189	ETR2 - 25 IMIGRANTE	ESTRELA 2	5937530	19/05/2017	04:26:53	19/05/2017	16:26:00	13800
13189	ETR2 - 25 IMIGRANTE	ESTRELA 2	5937530	19/05/2017	04:26:53	19/05/2017	16:26:00	13800
13189	ETR2 - 25 IMIGRANTE	ESTRELA 2	5937530	19/05/2017	04:26:53	19/05/2017	16:26:00	13800
13189	ETR2 - 25 IMIGRANTE	ESTRELA 2	5937530	19/05/2017	04:26:53	19/05/2017	16:26:00	13800
13189	ETR2 - 25 IMIGRANTE	ESTRELA 2	5937530	19/05/2017	04:26:53	19/05/2017	16:26:00	13800
13189	ETR2 - 25 IMIGRANTE	ESTRELA 2	5937530	19/05/2017	04:26:53	19/05/2017	16:26:00	13800
13189	ETR2 - 25 IMIGRANTE	ESTRELA 2	5937530	19/05/2017	04:26:53	19/05/2017	16:26:00	13800
13189	ETR2 - 25 IMIGRANTE	ESTRELA 2	5937530	19/05/2017	04:26:53	19/05/2017	16:26:00	13800
13189	ETR2 - 25 IMIGRANTE	ESTRELA 2	5937530	19/05/2017	04:26:53	19/05/2017	16:26:00	13800
13189	ETR2 - 25 IMIGRANTE	ESTRELA 2	5937530	19/05/2017	04:26:53	19/05/2017	16:26:00	13800
13189	ETR2 - 25 IMIGRANTE	ESTRELA 2	5937530	19/05/2017	04:26:53	19/05/2017	16:26:00	13800
13189	ETR2 - 25 IMIGRANTE	ESTRELA 2	5937530	19/05/2017	04:26:53	19/05/2017	16:26:00	13800
13189	ETR2 - 25 IMIGRANTE	ESTRELA 2	5937530	19/05/2017	04:26:53	19/05/2017	16:26:00	13800
13189	ETR2 - 25 IMIGRANTE	ESTRELA 2	5937530	19/05/2017	04:26:53	19/05/2017	16:26:00	13800
13189	ETR2 - 25 IMIGRANTE	ESTRELA 2	5937530	19/05/2017	04:26:53	19/05/2017	16:26:00	13800
13189	ETR2 - 25 IMIGRANTE	ESTRELA 2	5937530	19/05/2017	04:26:53	19/05/2017	16:26:00	13800
13189	ETR2 - 25 IMIGRANTE	ESTRELA 2	5937530	19/05/2017	04:26:53	19/05/2017	16:26:00	13800
13189	ETR2 - 25 IMIGRANTE	ESTRELA 2	5937530	19/05/2017	04:26:53	19/05/2017	16:26:00	13800
13216	SPE - 4 D. AGUIAR	SAO PEDRO DO SUL	5938222	19/05/2017	11:36:37	19/05/2017	16:25:37	220
13209	SMA5 - 51 FERNANDO FERRARI	SANTA MARIA 5	5938184	18/05/2017	22:02:00	19/05/2017	16:25:25	220
13192	LAJ1 - 12 UNIVATES	LAJEADO 1	5937909	19/05/2017	06:39:00	19/05/2017	16:24:29	13800
13192	LAJ1 - 16 ARROIO MEIO MAJOLO	LAJEADO 1	5936688	19/05/2017	03:45:58	19/05/2017	16:23:00	13800
13223	URU1 - 11 CIDADE QUARTEL	URUGUAIANA 1	5938026	19/05/2017	13:54:00	19/05/2017	16:22:29	220
13225	VAI - 2 PEDAGIO	VENANCIO AIRES	5938370	19/05/2017	06:42:27	19/05/2017	16:22:21	380
13198	MON - 7 TIMBAUVA	MONTENEGRO	5938280	19/05/2017	10:12:00	19/05/2017	16:21:22	220
13189	ETR2 - 25 IMIGRANTE	ESTRELA 2	5938421	19/05/2017	11:45:00	19/05/2017	16:20:40	13800
13208	SMA1 - 15 V. CAROLINA	SANTA MARIA 1	5937899	19/05/2017	01:04:42	19/05/2017	16:20:25	380
13193	LAJ2 - 26 PARQUE DOS DICK	LAJEADO 2	5938291	19/05/2017	08:15:00	19/05/2017	16:19:00	220
13225	VAI - 6 CENTRO	VENANCIO AIRES	5938297	19/05/2017	06:52:08	19/05/2017	16:17:22	380
13213	SVI - 3 URBANO MATA	SAO VICENTE	5938369	19/05/2017	03:43:07	19/05/2017	16:17:17	380
13224	HAR - 3 PASSO GUARDA	HARMONIA	5938055	19/05/2017	06:48:32	19/05/2017	16:16:00	23100
13207	SMA2 - 26 U.F.S.M.	SANTA MARIA 2	5938008	19/05/2017	14:48:00	19/05/2017	16:15:29	380
13227	SCR3 - 31 VERA CRUZ RURAL	SANTA CRUZ 3	5938331	19/05/2017	06:10:34	19/05/2017	16:15:22	380
13204	SCR2 - 26 UNISC	SANTA CRUZ 2	5937768	19/05/2017	08:05:00	19/05/2017	16:14:32	380
13204	SIN - 4 RIO PEQUENO	SINIMBU	5937724	19/05/2017	03:10:00	19/05/2017	16:14:00	13800
13204	SIN - 4 RIO PEQUENO	SINIMBU	5937724	19/05/2017	03:10:00	19/05/2017	16:14:00	13800
13204	SIN - 4 RIO PEQUENO	SINIMBU	5937724	19/05/2017	03:10:00	19/05/2017	16:14:00	13800
13204	SIN - 4 RIO PEQUENO	SINIMBU	5937724	19/05/2017	03:10:00	19/05/2017	16:14:00	13800

13204	SIN - 4 RIO PEQUENO	SINIMBU	5937724	19/05/2017	03:10:00	19/05/2017	16:14:00	13800
13204	SIN - 4 RIO PEQUENO	SINIMBU	5937724	19/05/2017	03:10:00	19/05/2017	16:14:00	13800
13204	SIN - 4 RIO PEQUENO	SINIMBU	5937724	19/05/2017	03:10:00	19/05/2017	16:14:00	13800
13204	SIN - 4 RIO PEQUENO	SINIMBU	5937724	19/05/2017	03:10:00	19/05/2017	16:14:00	13800
13204	SIN - 4 RIO PEQUENO	SINIMBU	5937724	19/05/2017	03:10:00	19/05/2017	16:14:00	13800
13204	SIN - 4 RIO PEQUENO	SINIMBU	5937724	19/05/2017	03:10:00	19/05/2017	16:14:00	13800
13204	SIN - 4 RIO PEQUENO	SINIMBU	5937724	19/05/2017	03:10:00	19/05/2017	16:14:00	13800
13204	SIN - 4 RIO PEQUENO	SINIMBU	5937724	19/05/2017	03:10:00	19/05/2017	16:14:00	13800
13204	SIN - 4 RIO PEQUENO	SINIMBU	5937724	19/05/2017	03:10:00	19/05/2017	16:14:00	13800
13204	SIN - 4 RIO PEQUENO	SINIMBU	5937724	19/05/2017	03:10:00	19/05/2017	16:14:00	13800
13204	SIN - 4 RIO PEQUENO	SINIMBU	5937724	19/05/2017	03:10:00	19/05/2017	16:14:00	13800
13204	SIN - 4 RIO PEQUENO	SINIMBU	5937724	19/05/2017	03:10:00	19/05/2017	16:14:00	13800
13204	SIN - 4 RIO PEQUENO	SINIMBU	5937724	19/05/2017	03:10:00	19/05/2017	16:14:00	13800
13204	SIN - 4 RIO PEQUENO	SINIMBU	5937724	19/05/2017	03:10:00	19/05/2017	16:14:00	13800
13204	SIN - 4 RIO PEQUENO	SINIMBU	5937724	19/05/2017	03:10:00	19/05/2017	16:14:00	13800
13204	SIN - 4 RIO PEQUENO	SINIMBU	5937724	19/05/2017	03:10:00	19/05/2017	16:14:00	13800
13204	SIN - 4 RIO PEQUENO	SINIMBU	5937724	19/05/2017	03:10:00	19/05/2017	16:14:00	13800
13204	SIN - 4 RIO PEQUENO	SINIMBU	5937724	19/05/2017	03:10:00	19/05/2017	16:14:00	13800
13204	SIN - 4 RIO PEQUENO	SINIMBU	5937724	19/05/2017	03:10:00	19/05/2017	16:14:00	13800
13204	SIN - 4 RIO PEQUENO	SINIMBU	5937724	19/05/2017	03:10:00	19/05/2017	16:14:00	13800
13204	SIN - 4 RIO PEQUENO	SINIMBU	5937724	19/05/2017	03:10:00	19/05/2017	16:14:00	13800
13204	SIN - 4 RIO PEQUENO	SINIMBU	5937724	19/05/2017	03:10:00	19/05/2017	16:14:00	13800
13204	SIN - 4 RIO PEQUENO	SINIMBU	5937724	19/05/2017	03:10:00	19/05/2017	16:14:00	13800
13204	SIN - 4 RIO PEQUENO	SINIMBU	5937724	19/05/2017	03:10:00	19/05/2017	16:14:00	13800
13204	SIN - 4 RIO PEQUENO	SINIMBU	5937724	19/05/2017	03:10:00	19/05/2017	16:14:00	13800
13204	SIN - 4 RIO PEQUENO	SINIMBU	5937724	19/05/2017	03:10:00	19/05/2017	16:14:00	13800
13204	SIN - 4 RIO PEQUENO	SINIMBU	5937724	19/05/2017	03:10:00	19/05/2017	16:14:00	13800
13204	SIN - 4 RIO PEQUENO	SINIMBU	5937724	19/05/2017	03:10:00	19/05/2017	16:14:00	13800
13204	SIN - 4 RIO PEQUENO	SINIMBU	5937724	19/05/2017	03:10:00	19/05/2017	16:14:00	13800
13204	SIN - 4 RIO PEQUENO	SINIMBU	5937724	19/05/2017	03:10:00	19/05/2017	16:14:00	13800
13204	SIN - 4 RIO PEQUENO	SINIMBU	5937724	19/05/2017	03:10:00	19/05/2017	16:14:00	13800
13204	SIN - 4 RIO PEQUENO	SINIMBU	5937724	19/05/2017	03:10:00	19/05/2017	16:14:00	13800
13204	SIN - 4 RIO PEQUENO	SINIMBU	5937724	19/05/2017	03:10:00	19/05/2017	16:14:00	13800
13204	SIN - 4 RIO PEQUENO	SINIMBU	5937724	19/05/2017	03:10:00	19/05/2017	16:14:00	13800
13204	SIN - 4 RIO PEQUENO	SINIMBU	5937724	19/05/2017	03:10:00	19/05/2017	16:14:00	13800
13204	SIN - 4 RIO PEQUENO	SINIMBU	5937724	19/05/2017	03:10:00	19/05/2017	16:14:00	13800
13204	SIN - 4 RIO PEQUENO	SINIMBU	5937724	19/05/2017	03:10:00	19/05/2017	16:14:00	13800
13204	SIN - 4 RIO PEQUENO	SINIMBU	5937724	19/05/2017	03:10:00	19/05/2017	16:14:00	13800
13204	SIN - 4 RIO PEQUENO	SINIMBU	5937724	19/05/2017	03:10:00	19/05/2017	16:14:00	13800
13200	QUA - 3 DNER	QUARAI	5938346	19/05/2017	11:29:00	19/05/2017	16:13:25	220
13206	CCE - 18 TRES VENDAS	CACHOEIRA DO SUL	5938145	19/05/2017	00:17:00	19/05/2017	16:13:23	23100
13192	LAJ1 - 16 ARROIO MEIO MAJOLO	LAJEADO 1	5938166	19/05/2017	04:52:30	19/05/2017	16:13:00	13800
13192	LAJ1 - 16 ARROIO MEIO MAJOLO	LAJEADO 1	5938166	19/05/2017	04:52:30	19/05/2017	16:13:00	13800
13192	LAJ1 - 16 ARROIO MEIO MAJOLO	LAJEADO 1	5938166	19/05/2017	04:52:30	19/05/2017	16:13:00	13800
13192	LAJ1 - 16 ARROIO MEIO MAJOLO	LAJEADO 1	5938166	19/05/2017	04:52:30	19/05/2017	16:13:00	13800
13192	LAJ1 - 16 ARROIO MEIO MAJOLO	LAJEADO 1	5938166	19/05/2017	04:52:30	19/05/2017	16:13:00	13800
13192	LAJ1 - 16 ARROIO MEIO MAJOLO	LAJEADO 1	5938166	19/05/2017	15:39:32	19/05/2017	16:13:00	13800
13213	JAG - 1 CIDADE RURAL	JAGUARI	5938426	19/05/2017	07:21:59	19/05/2017	16:12:32	23100
13227	VSL - 1 REBENTONA	VALE DO SOL	5936726	19/05/2017	02:19:21	19/05/2017	16:11:00	23100
13209	SMAS5 - 57 AV. LIBERDADE	SANTA MARIA 5	5938032	18/05/2017	22:45:00	19/05/2017	16:08:25	220
13193	LAJ2 - 22 FARRÓS	LAJEADO 2	5938226	19/05/2017	07:14:01	19/05/2017	16:07:24	220
13200	QUA - 4 CERRO JARAU	QUARAI	5937918	19/05/2017	08:18:18	19/05/2017	16:07:16	23100
13204	SIN - 1 BR 471	SINIMBU	5938154	19/05/2017	03:17:36	19/05/2017	16:06:00	13800

13214	SGA - 5 FORMOSA	SAO GABRIEL	5937143	19/05/2017	11:00:00	19/05/2017	13:07:21	23100
13198	MON - 3 PARECI NOVO	MONTENEGRO	5937239	19/05/2017	08:34:00	19/05/2017	13:07:00	220
13193	LAJ2 - 27 FRUKI	LAJEADO 2	5937430	19/05/2017	06:50:02	19/05/2017	13:04:48	13800
13206	CCE - 11 AV.BRASIL CEN	CACHOEIRA DO SUL	5936660	19/05/2017	03:08:10	19/05/2017	13:04:00	13800
13208	SMA4 - 48 DISTRITO INDUSTRIAL	SANTA MARIA 4	5936794	19/05/2017	05:58:00	19/05/2017	13:01:36	380
13198	MON - 6 BROCHIER	MONTENEGRO	5937340	19/05/2017	06:17:36	19/05/2017	13:00:42	23100
13206	CCE - 110 VOLTA DA CHARQUEADA	CACHOEIRA DO SUL	5937660	18/05/2017	23:52:28	19/05/2017	13:00:24	380
13210	SAN - 6 VILA NOVA	SANTIAGO	5937599	19/05/2017	10:28:00	19/05/2017	12:59:31	220
13207	SMA2 - 23 CASTELINHO	SANTA MARIA 2	5937422	18/05/2017	23:31:34	19/05/2017	12:57:22	380
13225	VAI - 7 BATISTI	VENANCIO AIRES	5937567	19/05/2017	12:35:00	19/05/2017	12:55:21	380
13225	VAI2 - 22 SERRA	VENANCIO AIRES 2	5937039	19/05/2017	05:41:20	19/05/2017	12:55:00	13800
13204	SCR2 - 25 LA SANTA CRUZ	SANTA CRUZ 2	5936967	19/05/2017	05:18:52	19/05/2017	12:54:00	13800
13204	SCR2 - 25 LA SANTA CRUZ	SANTA CRUZ 2	5936967	19/05/2017	12:54:00	19/05/2017	12:54:00	13800
13194	LIV1 - 17 BR 158	LIVRAMENTO 1	5937621	19/05/2017	08:37:00	19/05/2017	12:53:39	220
13205	SMA1 - 13 B. ITARARE/SALGADO F	SANTA MARIA 1	5936843	18/05/2017	22:49:49	19/05/2017	12:52:00	13800
13203	SCR1 - 20 EUCLIDES KJEMAN/BIG	SANTA CRUZ 1	5937041	19/05/2017	07:14:48	19/05/2017	12:50:25	380
13198	MON - 3 PARECI NOVO	MONTENEGRO	5937480	19/05/2017	04:06:41	19/05/2017	12:48:00	23100
13209	SMA5 - 56 DUQUE DE CAXIAS	SANTA MARIA 5	5937093	19/05/2017	08:26:00	19/05/2017	12:46:00	380
13212	SBO2 - 24 MATADOURO NICOLI	SÃO BORJA 2	5937538	19/05/2017	07:58:00	19/05/2017	12:43:27	230
13206	CCE - 19 CELETRO	CACHOEIRA DO SUL	5936914	19/05/2017	00:35:00	19/05/2017	12:40:29	380
13198	MON - 6 BROCHIER	MONTENEGRO	5937232	19/05/2017	07:34:55	19/05/2017	12:40:22	380
13202	ROS - 4 RURAL V DOYLE	ROSARIO DO SUL	5937212	18/05/2017	21:01:29	19/05/2017	12:39:46	23100
13207	SMA2 - 22 ARROIO GRANDE	SANTA MARIA 2	5936933	18/05/2017	23:42:49	19/05/2017	12:39:31	380
13183	AGU - 4 CENTRO	AGUDO	5937412	19/05/2017	08:50:00	19/05/2017	12:34:00	220
13200	QUA - 5 - RS 60 - BR 293	QUARAI	5937631	19/05/2017	09:49:00	19/05/2017	12:33:30	23100
13216	SPE - 3 CIDADE	SAO PEDRO DO SUL	5937350	19/05/2017	00:37:38	19/05/2017	12:33:00	23100
13216	SPE - 3 CIDADE	SAO PEDRO DO SUL	5937350	19/05/2017	00:37:38	19/05/2017	12:33:00	23100
13216	SPE - 3 CIDADE	SAO PEDRO DO SUL	5937350	19/05/2017	00:37:38	19/05/2017	12:33:00	23100
13216	SPE - 3 CIDADE	SAO PEDRO DO SUL	5937350	19/05/2017	00:37:38	19/05/2017	12:33:00	23100
13216	SPE - 3 CIDADE	SAO PEDRO DO SUL	5937350	19/05/2017	00:37:38	19/05/2017	12:33:00	23100
13216	SPE - 3 CIDADE	SAO PEDRO DO SUL	5937350	19/05/2017	00:37:38	19/05/2017	12:33:00	23100
13216	SPE - 3 CIDADE	SAO PEDRO DO SUL	5937350	19/05/2017	00:37:38	19/05/2017	12:33:00	23100
13216	SPE - 3 CIDADE	SAO PEDRO DO SUL	5937350	19/05/2017	00:37:38	19/05/2017	12:33:00	23100
13196	LIV1 - 18 CERROS VERDES	LIVRAMENTO 1	5936925	19/05/2017	07:18:00	19/05/2017	12:31:00	23100
13196	LIV1 - 18 CERROS VERDES	LIVRAMENTO 1	5936925	19/05/2017	07:18:00	19/05/2017	12:31:00	23100
13196	LIV1 - 18 CERROS VERDES	LIVRAMENTO 1	5936925	19/05/2017	07:18:00	19/05/2017	12:31:00	23100
13196	LIV1 - 18 CERROS VERDES	LIVRAMENTO 1	5936925	19/05/2017	07:18:00	19/05/2017	12:31:00	23100
13196	LIV1 - 18 CERROS VERDES	LIVRAMENTO 1	5936925	19/05/2017	07:18:00	19/05/2017	12:31:00	23100
13196	LIV1 - 18 CERROS VERDES	LIVRAMENTO 1	5936925	19/05/2017	07:18:00	19/05/2017	12:31:00	23100
13213	SVI - 1 RURAL	SAO VICENTE	5937476	19/05/2017	10:38:00	19/05/2017	12:31:00	220
13206	CCE - 18 TRES VENDAS	CACHOEIRA DO SUL	5936546	19/05/2017	00:59:00	19/05/2017	12:29:00	23100
13206	CCE - 18 TRES VENDAS	CACHOEIRA DO SUL	5936546	19/05/2017	00:59:00	19/05/2017	12:29:00	23100
13206	CCE - 18 TRES VENDAS	CACHOEIRA DO SUL	5936546	19/05/2017	00:59:00	19/05/2017	12:29:00	23100
13206	CCE - 18 TRES VENDAS	CACHOEIRA DO SUL	5936546	19/05/2017	00:59:00	19/05/2017	12:29:00	23100
13206	CCE - 18 TRES VENDAS	CACHOEIRA DO SUL	5936546	19/05/2017	00:59:00	19/05/2017	12:29:00	23100
13206	CCE - 18 TRES VENDAS	CACHOEIRA DO SUL	5936546	19/05/2017	00:59:00	19/05/2017	12:29:00	23100
13206	CCE - 18 TRES VENDAS	CACHOEIRA DO SUL	5936546	19/05/2017	00:59:00	19/05/2017	12:29:00	23100
13206	CCE - 18 TRES VENDAS	CACHOEIRA DO SUL	5936546	19/05/2017	00:59:00	19/05/2017	12:29:00	23100
13206	CCE - 18 TRES VENDAS	CACHOEIRA DO SUL	5936546	19/05/2017	00:59:00	19/05/2017	12:29:00	23100
13206	CCE - 18 TRES VENDAS	CACHOEIRA DO SUL	5936546	19/05/2017	00:59:00	19/05/2017	12:29:00	23100
13206	CCE - 18 TRES VENDAS	CACHOEIRA DO SUL	5936546	19/05/2017	00:59:00	19/05/2017	12:29:00	23100
13206	CCE - 18 TRES VENDAS	CACHOEIRA DO SUL	5936546	19/05/2017	00:59:00	19/05/2017	12:29:00	23100
13206	CCE - 18 TRES VENDAS	CACHOEIRA DO SUL	5936546	19/05/2017	00:59:00	19/05/2017	12:29:00	23100
13206	CCE - 18 TRES VENDAS	CACHOEIRA DO SUL	5936546	19/05/2017	00:59:00	19/05/2017	12:29:00	23100
13183	AGU - 3 PORTO ALVES	AGUDO	5936741	19/05/2017	01:57:55	19/05/2017	12:29:00	23100
13206	CCE - 14 H.BORGES SOAR	CACHOEIRA DO SUL	5937494	19/05/2017	09:22:00	19/05/2017	12:28:00	220
13194	LIV1 - 110 ITAQUATIA	LIVRAMENTO 1	5937433	19/05/2017	06:43:00	19/05/2017	12:26:24	230
13206	CCE - 12 MARCELO GAMA	CACHOEIRA DO SUL	5937594	19/05/2017	07:20:00	19/05/2017	12:25:23	13800
13209	SMA5 - 52 PLAZA SHOPPING	SANTA MARIA 5	5936825	19/05/2017	00:33:06	19/05/2017	12:23:00	13800
13224	URU3 - 34 MATAPI	URUGUAIANA 3	5937469	19/05/2017	10:53:00	19/05/2017	12:22:03	0

13207	SMA2 - 22 ARROIO GRANDE	SANTA MARIA 2	5937130	19/05/2017	03:08:00	19/05/2017	12:21:27	380
13224	HAR - 3 PASSO GUARDA	HARMONIA	5936973	19/05/2017	07:28:45	19/05/2017	12:21:00	23100
13224	HAR - 3 PASSO GUARDA	HARMONIA	5936973	19/05/2017	07:28:45	19/05/2017	12:21:00	23100
13224	HAR - 3 PASSO GUARDA	HARMONIA	5936973	19/05/2017	07:28:45	19/05/2017	12:21:00	23100
13224	HAR - 3 PASSO GUARDA	HARMONIA	5936973	19/05/2017	07:28:45	19/05/2017	12:21:00	23100
13224	HAR - 3 PASSO GUARDA	HARMONIA	5936973	19/05/2017	07:28:45	19/05/2017	12:21:00	23100
13224	HAR - 3 PASSO GUARDA	HARMONIA	5936973	19/05/2017	07:28:45	19/05/2017	12:21:00	23100
13224	HAR - 3 PASSO GUARDA	HARMONIA	5936973	19/05/2017	07:28:45	19/05/2017	12:21:00	23100
13224	HAR - 3 PASSO GUARDA	HARMONIA	5936973	19/05/2017	07:28:45	19/05/2017	12:21:00	23100
13224	HAR - 3 PASSO GUARDA	HARMONIA	5936973	19/05/2017	07:28:45	19/05/2017	12:21:00	23100
13224	HAR - 3 PASSO GUARDA	HARMONIA	5936973	19/05/2017	11:54:13	19/05/2017	12:21:00	23100
13204	SIN - 1 BR 471	SINIMBU	5937138	19/05/2017	03:17:36	19/05/2017	12:20:00	13800
13204	SIN - 1 BR 471	SINIMBU	5937138	19/05/2017	03:17:36	19/05/2017	12:20:00	13800
13204	SIN - 1 BR 471	SINIMBU	5937138	19/05/2017	03:17:36	19/05/2017	12:20:00	13800
13204	SIN - 1 BR 471	SINIMBU	5937138	19/05/2017	03:17:36	19/05/2017	12:20:00	13800
13204	SIN - 1 BR 471	SINIMBU	5937138	19/05/2017	03:17:36	19/05/2017	12:20:00	13800
13204	SIN - 1 BR 471	SINIMBU	5937138	19/05/2017	03:17:36	19/05/2017	12:20:00	13800
13204	SIN - 1 BR 471	SINIMBU	5937138	19/05/2017	03:17:36	19/05/2017	12:20:00	13800
13204	SIN - 1 BR 471	SINIMBU	5937138	19/05/2017	03:17:36	19/05/2017	12:20:00	13800
13204	SIN - 1 BR 471	SINIMBU	5937138	19/05/2017	03:17:36	19/05/2017	12:20:00	13800
13204	SIN - 1 BR 471	SINIMBU	5937138	19/05/2017	12:20:00	19/05/2017	12:20:00	13800
13186	ENC - 1 NOVA BRESCIA	ENCANTADO	5937111	19/05/2017	06:08:26	19/05/2017	12:19:14	23100
13208	SMA4 - 45 VILA OLIVEIRA	SANTA MARIA 4	5936785	19/05/2017	00:57:00	19/05/2017	12:19:00	13800
13208	SMA4 - 45 VILA OLIVEIRA	SANTA MARIA 4	5936785	19/05/2017	00:57:00	19/05/2017	12:19:00	13800
13208	SMA4 - 45 VILA OLIVEIRA	SANTA MARIA 4	5936785	19/05/2017	00:57:00	19/05/2017	12:19:00	13800
13208	SMA4 - 45 VILA OLIVEIRA	SANTA MARIA 4	5936785	19/05/2017	00:57:00	19/05/2017	12:19:00	13800
13208	SMA4 - 45 VILA OLIVEIRA	SANTA MARIA 4	5936785	19/05/2017	00:57:00	19/05/2017	12:19:00	13800
13205	SMA1 - 11 EUC.DA CUNHA	SANTA MARIA 1	5936898	18/05/2017	22:33:00	19/05/2017	12:18:00	13800
13205	SMA1 - 11 EUC.DA CUNHA	SANTA MARIA 1	5936898	18/05/2017	22:33:00	19/05/2017	12:18:00	13800
13204	SCR2 - 23 SINIMBU	SANTA CRUZ 2	5937107	19/05/2017	02:34:06	19/05/2017	12:18:00	13800
13209	SMA5 - 58 SERAFIN VALANDRO	SANTA MARIA 5	5937327	19/05/2017	06:08:00	19/05/2017	12:17:22	13800
13208	SMA4 - 41 SANTA MARTA	SANTA MARIA 4	5936690	19/05/2017	00:15:00	19/05/2017	12:17:00	380
13225	VAI2 - 22 SERRA	VENANCIO AIRES 2	5937435	19/05/2017	08:16:00	19/05/2017	12:16:25	220
13227	VSL - 3 VERA CRUZ	VALE DO SOL	5936793	19/05/2017	02:33:36	19/05/2017	12:14:00	13800
13189	ETR2 - 25 IMIGRANTE	ESTRELA 2	5937079	19/05/2017	04:26:53	19/05/2017	12:14:00	13800
13189	ETR2 - 25 IMIGRANTE	ESTRELA 2	5937079	19/05/2017	04:26:53	19/05/2017	12:14:00	13800
13189	ETR2 - 25 IMIGRANTE	ESTRELA 2	5937079	19/05/2017	04:26:53	19/05/2017	12:14:00	13800
13189	ETR2 - 25 IMIGRANTE	ESTRELA 2	5937079	19/05/2017	04:26:53	19/05/2017	12:14:00	13800
13189	ETR2 - 25 IMIGRANTE	ESTRELA 2	5937079	19/05/2017	04:26:53	19/05/2017	12:14:00	13800
13189	ETR2 - 25 IMIGRANTE	ESTRELA 2	5937079	19/05/2017	04:26:53	19/05/2017	12:14:00	13800
13189	ETR2 - 25 IMIGRANTE	ESTRELA 2	5937079	19/05/2017	04:26:53	19/05/2017	12:14:00	13800
13189	ETR2 - 25 IMIGRANTE	ESTRELA 2	5937079	19/05/2017	04:26:53	19/05/2017	12:14:00	13800
13189	ETR2 - 25 IMIGRANTE	ESTRELA 2	5937079	19/05/2017	04:26:53	19/05/2017	12:14:00	13800
13189	ETR2 - 25 IMIGRANTE	ESTRELA 2	5937079	19/05/2017	04:26:53	19/05/2017	12:14:00	13800
13189	ETR2 - 25 IMIGRANTE	ESTRELA 2	5937079	19/05/2017	04:26:53	19/05/2017	12:14:00	13800
13189	ETR2 - 25 IMIGRANTE	ESTRELA 2	5937079	19/05/2017	04:26:53	19/05/2017	12:14:00	13800
13227	VSL - 3 VERA CRUZ	VALE DO SOL	5936793	19/05/2017	12:14:00	19/05/2017	12:14:00	13800
13200	QUA - 5 - RS 60 - BR 293	QUARAI	5937460	19/05/2017	07:17:50	19/05/2017	12:13:30	23100
13198	MON - 6 BROCHIER	MONTENEGRO	5937608	19/05/2017	06:56:00	19/05/2017	12:13:29	23100
13207	SMA2 - 23 CASTELINHO	SANTA MARIA 2	5937231	19/05/2017	04:29:00	19/05/2017	12:12:22	13800
13222	TQR - 2 GENERAL CAMARA	TAQUARI	5937565	19/05/2017	07:36:28	19/05/2017	12:11:22	380
13213	SVI - 3 URBANO MATA	SAO VICENTE	5937276	19/05/2017	03:01:36	19/05/2017	12:09:29	23100
13198	MON - 6 BROCHIER	MONTENEGRO	5937604	19/05/2017	07:27:06	19/05/2017	12:09:22	23100
13198	MON - 7 TIMBAUVA	MONTENEGRO	5937475	19/05/2017	11:03:00	19/05/2017	12:07:23	220
13206	CCE - 13 DIONISIO MARQUES	CACHOEIRA DO SUL	5937285	19/05/2017	06:22:12	19/05/2017	12:04:31	380
13202	ROS - 2 HOSPITAL	ROSARIO DO SUL	5936356	18/05/2017	21:08:00	19/05/2017	12:03:32	220
13206	CCE - 15 PATRICIO ALBUQUERQUE	CACHOEIRA DO SUL	5937465	19/05/2017	08:38:00	19/05/2017	12:03:00	220

13192	LAJ1 - 16 ARROIO MEIO MAJOLO	LAJEADO 1	5936777	19/05/2017	04:02:03	19/05/2017	10:32:00	13800
13192	LAJ1 - 16 ARROIO MEIO MAJOLO	LAJEADO 1	5936777	19/05/2017	04:02:03	19/05/2017	10:32:00	13800
13192	LAJ1 - 16 ARROIO MEIO MAJOLO	LAJEADO 1	5936777	19/05/2017	04:02:03	19/05/2017	10:32:00	13800
13192	LAJ1 - 16 ARROIO MEIO MAJOLO	LAJEADO 1	5936777	19/05/2017	04:02:03	19/05/2017	10:32:00	13800
13192	LAJ1 - 16 ARROIO MEIO MAJOLO	LAJEADO 1	5936777	19/05/2017	04:02:03	19/05/2017	10:32:00	13800
13192	LAJ1 - 16 ARROIO MEIO MAJOLO	LAJEADO 1	5936777	19/05/2017	04:02:03	19/05/2017	10:32:00	13800
13192	LAJ1 - 16 ARROIO MEIO MAJOLO	LAJEADO 1	5936777	19/05/2017	04:02:03	19/05/2017	10:32:00	13800
13192	LAJ1 - 16 ARROIO MEIO MAJOLO	LAJEADO 1	5936777	19/05/2017	04:02:03	19/05/2017	10:32:00	13800
13192	LAJ1 - 16 ARROIO MEIO MAJOLO	LAJEADO 1	5936777	19/05/2017	04:02:03	19/05/2017	10:32:00	13800
13192	LAJ1 - 16 ARROIO MEIO MAJOLO	LAJEADO 1	5936777	19/05/2017	04:02:03	19/05/2017	10:32:00	13800
13192	LAJ1 - 16 ARROIO MEIO MAJOLO	LAJEADO 1	5936777	19/05/2017	04:02:03	19/05/2017	10:32:00	13800
13192	LAJ1 - 16 ARROIO MEIO MAJOLO	LAJEADO 1	5936777	19/05/2017	04:02:03	19/05/2017	10:32:00	13800
13192	LAJ1 - 16 ARROIO MEIO MAJOLO	LAJEADO 1	5936777	19/05/2017	04:02:03	19/05/2017	10:32:00	13800
13192	LAJ1 - 16 ARROIO MEIO MAJOLO	LAJEADO 1	5936777	19/05/2017	04:02:03	19/05/2017	10:32:00	13800
13192	LAJ1 - 16 ARROIO MEIO MAJOLO	LAJEADO 1	5936777	19/05/2017	04:02:03	19/05/2017	10:32:00	13800
13192	LAJ1 - 16 ARROIO MEIO MAJOLO	LAJEADO 1	5936777	19/05/2017	04:02:03	19/05/2017	10:32:00	13800
13192	LAJ1 - 16 ARROIO MEIO MAJOLO	LAJEADO 1	5936777	19/05/2017	04:02:03	19/05/2017	10:32:00	13800
13192	LAJ1 - 16 ARROIO MEIO MAJOLO	LAJEADO 1	5936777	19/05/2017	04:02:03	19/05/2017	10:32:00	13800
13192	LAJ1 - 16 ARROIO MEIO MAJOLO	LAJEADO 1	5936777	19/05/2017	04:02:03	19/05/2017	10:32:00	13800
13225	VAI - 1 MARIANTE	VENANCIO AIRES	5936981	19/05/2017	06:22:00	19/05/2017	10:29:42	220
13198	MON - 7 TIMBAUVA	MONTENEGRO	5937159	19/05/2017	09:22:00	19/05/2017	10:24:20	220
13225	VAI2 - 22 SERRA	VENANCIO AIRES 2	5936864	19/05/2017	07:05:00	19/05/2017	10:22:00	220
13207	SMA2 - 23 CASTELINHO	SANTA MARIA 2	5936743	18/05/2017	23:14:00	19/05/2017	10:21:39	13800
13186	ENC - 3 MUCUM	ENCANTADO	5937200	19/05/2017	06:08:15	19/05/2017	10:19:22	23100
13204	SCR2 - 23 SINIMBU	SANTA CRUZ 2	5936604	19/05/2017	02:34:06	19/05/2017	10:18:00	13800
13198	MON - 7 TIMBAUVA	MONTENEGRO	5937284	19/05/2017	08:48:00	19/05/2017	10:18:00	220
13204	SCR2 - 23 SINIMBU	SANTA CRUZ 2	5936604	19/05/2017	10:18:00	19/05/2017	10:18:00	13800
13205	SMA1 - 16 ITAARA	SANTA MARIA 1	5937002	19/05/2017	01:08:00	19/05/2017	10:15:37	13800
13205	SMA1 - 16 ITAARA	SANTA MARIA 1	5937002	19/05/2017	01:08:00	19/05/2017	10:15:37	13800
13205	SMA1 - 16 ITAARA	SANTA MARIA 1	5937002	19/05/2017	01:08:00	19/05/2017	10:15:37	13800
13205	SMA1 - 16 ITAARA	SANTA MARIA 1	5937002	19/05/2017	01:08:00	19/05/2017	10:15:37	13800
13205	SMA1 - 16 ITAARA	SANTA MARIA 1	5937002	19/05/2017	01:08:00	19/05/2017	10:15:37	13800
13205	SMA1 - 16 ITAARA	SANTA MARIA 1	5937002	19/05/2017	01:08:00	19/05/2017	10:15:37	13800
13205	SMA1 - 16 ITAARA	SANTA MARIA 1	5937002	19/05/2017	01:08:00	19/05/2017	10:15:37	13800
13205	SMA1 - 16 ITAARA	SANTA MARIA 1	5937002	19/05/2017	01:08:00	19/05/2017	10:15:37	13800
13205	SMA1 - 16 ITAARA	SANTA MARIA 1	5937002	19/05/2017	01:08:00	19/05/2017	10:15:37	13800
13205	SMA1 - 16 ITAARA	SANTA MARIA 1	5937002	19/05/2017	01:08:00	19/05/2017	10:15:37	13800
13205	SMA1 - 16 ITAARA	SANTA MARIA 1	5937002	19/05/2017	01:08:00	19/05/2017	10:15:37	13800
13205	SMA1 - 16 ITAARA	SANTA MARIA 1	5937002	19/05/2017	01:08:00	19/05/2017	10:15:37	13800
13205	SMA1 - 16 ITAARA	SANTA MARIA 1	5937002	19/05/2017	01:08:00	19/05/2017	10:15:37	13800
13205	SMA1 - 16 ITAARA	SANTA MARIA 1	5937002	19/05/2017	01:08:00	19/05/2017	10:15:37	13800
13205	SMA1 - 16 ITAARA	SANTA MARIA 1	5937002	19/05/2017	01:08:00	19/05/2017	10:15:37	13800
13205	SMA1 - 16 ITAARA	SANTA MARIA 1	5937002	19/05/2017	01:08:00	19/05/2017	10:15:37	13800
13205	SMA1 - 16 ITAARA	SANTA MARIA 1	5937002	19/05/2017	01:08:00	19/05/2017	10:15:37	13800
13205	SMA1 - 16 ITAARA	SANTA MARIA 1	5937002	19/05/2017	01:08:00	19/05/2017	10:15:37	13800
13205	SMA1 - 16 ITAARA	SANTA MARIA 1	5937002	19/05/2017	01:08:00	19/05/2017	10:15:37	13800
13205	SMA1 - 16 ITAARA	SANTA MARIA 1	5937002	19/05/2017	01:08:00	19/05/2017	10:15:37	13800
13205	SMA1 - 16 ITAARA	SANTA MARIA 1	5937002	19/05/2017	01:08:00	19/05/2017	10:15:37	13800
13205	SMA1 - 16 ITAARA	SANTA MARIA 1	5937002	19/05/2017	01:08:00	19/05/2017	10:15:37	13800
13192	LAJ1 - 16 ARROIO MEIO MAJOLO	LAJEADO 1	5937116	19/05/2017	06:45:00	19/05/2017	10:12:23	220
13207	SMA2 - 22 ARROIO GRANDE	SANTA MARIA 2	5937140	19/05/2017	04:45:30	19/05/2017	10:11:22	13800
13209	SMA5 - 51 FERNANDO FERRARI	SANTA MARIA 5	5937165	18/05/2017	23:45:23	19/05/2017	10:10:23	13800

13189	ETR2 - 27 HOSPITAL	ESTRELA 2	5937057	19/05/2017	04:23:21	19/05/2017	10:10:00	380
13198	MON - 7 TIMBAUVA	MONTENEGRO	5936883	19/05/2017	07:56:50	19/05/2017	10:10:00	23100
13225	VAI - 3 CORONEL BRITO	VENANCIO AIRES	5936830	19/05/2017	02:55:01	19/05/2017	10:07:28	13800
13203	SCR1 - 11 SUL AMERICA	SANTA CRUZ 1	5937037	19/05/2017	06:17:01	19/05/2017	10:07:00	380
13198	MON - 7 TIMBAUVA	MONTENEGRO	5936890	19/05/2017	06:55:00	19/05/2017	10:06:21	23100
13213	JAG - 2 CHAPADAO	JAGUARI	5936534	18/05/2017	22:11:03	19/05/2017	10:06:00	23100
13213	JAG - 2 CHAPADAO	JAGUARI	5936534	18/05/2017	22:11:03	19/05/2017	10:06:00	23100
13213	JAG - 2 CHAPADAO	JAGUARI	5936534	18/05/2017	22:11:03	19/05/2017	10:06:00	23100
13213	JAG - 2 CHAPADAO	JAGUARI	5936534	18/05/2017	22:11:03	19/05/2017	10:06:00	23100
13213	JAG - 2 CHAPADAO	JAGUARI	5936534	18/05/2017	22:11:03	19/05/2017	10:06:00	23100
13213	JAG - 2 CHAPADAO	JAGUARI	5936534	18/05/2017	22:11:03	19/05/2017	10:06:00	23100
13213	JAG - 2 CHAPADAO	JAGUARI	5936534	18/05/2017	22:11:03	19/05/2017	10:06:00	23100
13198	MON - 7 TIMBAUVA	MONTENEGRO	5937242	19/05/2017	07:04:44	19/05/2017	10:01:00	220
13194	LIV1 - 17 BR 158	LIVRAMENTO 1	5936949	19/05/2017	07:20:34	19/05/2017	09:59:24	23100
13208	SMA4 - 46 BOCA DO MONTE	SANTA MARIA 4	5937139	19/05/2017	00:02:38	19/05/2017	09:55:38	13800
13208	SMA4 - 46 BOCA DO MONTE	SANTA MARIA 4	5937139	19/05/2017	09:31:23	19/05/2017	09:55:38	13800
13198	MON - 2 SAO JOSE DO SUL	MONTENEGRO	5937225	19/05/2017	07:20:00	19/05/2017	09:55:00	220
13206	CCE - 15 PATRICIO ALBUQUERQUE	CACHOEIRA DO SUL	5937014	19/05/2017	00:01:53	19/05/2017	09:53:24	13800
13212	SBO - 32 ITACURUBI	SÃO BORJA 3	5936831	18/05/2017	20:45:07	19/05/2017	09:52:16	220
13201	RPA - 2 HOSPITAL CORS	RIO PARDO	5936928	19/05/2017	05:07:17	19/05/2017	09:51:23	380
13204	SCR2 - 25 LA SANTA CRUZ	SANTA CRUZ 2	5937013	19/05/2017	03:17:24	19/05/2017	09:48:00	13800
13207	SMA2 - 25 VILA VERDE	SANTA MARIA 2	5936433	18/05/2017	22:23:00	19/05/2017	09:46:05	13800
13209	SMA5 - 57 AV. LIBERDADE	SANTA MARIA 5	5937086	18/05/2017	23:20:21	19/05/2017	09:45:27	13800
13205	SMA1 - 16 ITAARA	SANTA MARIA 1	5936937	18/05/2017	23:59:36	19/05/2017	09:45:24	13800
13209	SMA5 - 56 DUQUE DE CAXIAS	SANTA MARIA 5	5936968	18/05/2017	23:36:03	19/05/2017	09:43:39	13800
13206	CCE - 18 TRES VENDAS	CACHOEIRA DO SUL	5936987	18/05/2017	23:56:02	19/05/2017	09:43:22	23100
13207	SMA2 - 24 CAMOBI	SANTA MARIA 2	5936868	18/05/2017	23:22:00	19/05/2017	09:41:41	13800
13207	SMA2 - 24 CAMOBI	SANTA MARIA 2	5936868	18/05/2017	23:22:00	19/05/2017	09:41:41	13800
13207	SMA2 - 24 CAMOBI	SANTA MARIA 2	5936868	18/05/2017	23:22:00	19/05/2017	09:41:41	13800
13207	SMA2 - 24 CAMOBI	SANTA MARIA 2	5936868	18/05/2017	23:22:00	19/05/2017	09:41:41	13800
13207	SMA2 - 24 CAMOBI	SANTA MARIA 2	5936868	18/05/2017	23:22:00	19/05/2017	09:41:41	13800
13207	SMA2 - 24 CAMOBI	SANTA MARIA 2	5936868	18/05/2017	23:22:00	19/05/2017	09:41:41	13800
13207	SMA2 - 24 CAMOBI	SANTA MARIA 2	5936868	18/05/2017	23:22:00	19/05/2017	09:41:41	13800
13186	ENC - 3 MUCUM	ENCANTADO	5937000	19/05/2017	06:24:11	19/05/2017	09:39:23	23100
13189	ETR2 - 25 IMIGRANTE	ESTRELA 2	5936960	19/05/2017	04:34:45	19/05/2017	09:37:42	13800
13207	SMA2 - 21 SANTA FLORA	SANTA MARIA 2	5937120	19/05/2017	00:20:42	19/05/2017	09:36:26	13800
13216	SPE - 2 TOROPI	SAO PEDRO DO SUL	5936481	18/05/2017	23:56:59	19/05/2017	09:35:54	23100
13205	SMA1 - 11 EUC.DA CUNHA	SANTA MARIA 1	5937025	18/05/2017	23:44:02	19/05/2017	09:33:26	13800
13186	ENC - 8 DR RICARDO	ENCANTADO	5937016	19/05/2017	03:40:36	19/05/2017	09:32:26	23100
13208	SMA4 - 46 BOCA DO MONTE	SANTA MARIA 4	5937009	18/05/2017	23:59:55	19/05/2017	09:31:23	13800
13202	ROS - 1 SWIFT ARMOUR	ROSARIO DO SUL	5936349	18/05/2017	20:48:26	19/05/2017	09:30:32	380
13208	SMA4 - 48 DISTRITO INDUSTRIAL	SANTA MARIA 4	5936819	19/05/2017	01:06:08	19/05/2017	09:30:28	13800
13205	SMA1 - 11 EUC.DA CUNHA	SANTA MARIA 1	5936898	18/05/2017	22:33:00	19/05/2017	09:27:00	13800
13205	SMA1 - 11 EUC.DA CUNHA	SANTA MARIA 1	5936898	18/05/2017	22:33:00	19/05/2017	09:27:00	13800
13205	SMA1 - 11 EUC.DA CUNHA	SANTA MARIA 1	5936898	18/05/2017	22:33:00	19/05/2017	09:27:00	13800
13205	SMA1 - 11 EUC.DA CUNHA	SANTA MARIA 1	5936898	18/05/2017	22:33:00	19/05/2017	09:27:00	13800
13205	SMA1 - 11 EUC.DA CUNHA	SANTA MARIA 1	5936898	18/05/2017	22:33:00	19/05/2017	09:27:00	13800
13205	SMA1 - 11 EUC.DA CUNHA	SANTA MARIA 1	5936898	18/05/2017	22:33:00	19/05/2017	09:27:00	13800
13205	SMA1 - 11 EUC.DA CUNHA	SANTA MARIA 1	5936898	18/05/2017	22:33:00	19/05/2017	09:27:00	13800
13205	SMA1 - 11 EUC.DA CUNHA	SANTA MARIA 1	5936898	18/05/2017	22:33:00	19/05/2017	09:27:00	13800
13205	SMA1 - 11 EUC.DA CUNHA	SANTA MARIA 1	5936898	18/05/2017	22:33:00	19/05/2017	09:27:00	13800
13205	SMA1 - 11 EUC.DA CUNHA	SANTA MARIA 1	5936898	18/05/2017	22:33:00	19/05/2017	09:27:00	13800
13205	SMA1 - 11 EUC.DA CUNHA	SANTA MARIA 1	5936898	18/05/2017	22:33:00	19/05/2017	09:27:00	13800
13193	LAJ2 - 21 CRUZEIRO/CENTRO	LAJEADO 2	5936943	19/05/2017	07:58:00	19/05/2017	09:27:00	13800
13208	SMA4 - 45 VILA OLIVEIRA	SANTA MARIA 4	5936785	19/05/2017	00:57:00	19/05/2017	09:23:30	13800
13208	SMA4 - 45 VILA OLIVEIRA	SANTA MARIA 4	5936785	19/05/2017	00:57:00	19/05/2017	09:23:30	13800
13208	SMA4 - 45 VILA OLIVEIRA	SANTA MARIA 4	5936785	19/05/2017	00:57:00	19/05/2017	09:23:30	13800
13208	SMA4 - 45 VILA OLIVEIRA	SANTA MARIA 4	5936785	19/05/2017	00:57:00	19/05/2017	09:23:30	13800
13208	SMA4 - 45 VILA OLIVEIRA	SANTA MARIA 4	5936785	19/05/2017	00:57:00	19/05/2017	09:23:30	13800

Anexo II

Temporal 19/05/2017 | 06h52 Atualizada em 19/05/2017 | 08h33

Rajada de vento de 95km/h provoca estragos em Santa Maria

Árvores caíram em rodovias e em cima de casa e deixaram população sem luz

Compartilhar    



Foto: Charles Guerra / New Co

O temporal com ventos fortes que atingiu Santa Maria na noite desta quinta-feira provocou uma série de estragos e deixou parte da cidade sem energia elétrica.

De acordo com o Instituto Nacional de Meteorologia (Inmet), o pico das rajadas de ventos chegaram a 95km/h entre às 22h e 23h de ontem. Por volta das 2h, o vento já soprava a 78km/h e, daí em diante, só perdeu força.

Conforme o Corpo de Bombeiros, por volta das 22h, quando a chuva e os ventos ficaram mais intensos, equipes foram deslocadas para diferentes regiões da cidade.

Houve registros de quedas de árvores em ruas, na BR-158, na RSC-287 e sobre casas. Os bairros mais atingidos, de acordo com os bombeiros, foram Parque Pinheiro Machado, Caturrita, Nonoai, Rosário, Salgado Filho e Vila Schirmer. Também houve ocorrências no distrito de Arroio Grande. Ninguém ficou ferido.

Dois homens são assassinados a tiros em Santa Maria

Até por volta das 6h30min, as equipes seguiam trabalhando. Houve registros de pedidos de lona, que foram encaminhados para a Defesa Civil.



Foto: Charles Guerra / New Co

Atualizado em 19 de maio de 2017

Ventos fortes causam queda de árvores pela região

Bombeiros estiveram mobilizados durante a madrugada para minimizar os problemas causados pelo temporal.



Foto: Divulgação

Ruas e rodovias do Vale do Taquari ficaram obstruídas na madrugada desta sexta-feira, dia 19, após a queda de árvores, em função do forte vendaval registrado em alguns municípios da região.

Houve bloqueios na RSC-453, a Rota do Sol, nas imediações da Lupus Land, em Estrela, e entre Westfália e Imigrante. Na ERS-421, em Lajeado, uma árvore tomou próximo do acesso à BR-386, no bairro Conventos. Em Teutônia, houve obstrução da ERS-128, a Via Láctea, na altura do trevo de Linha Ribeiro. No início da manhã, os Bombeiros Voluntários de Teutônia trabalhavam na ERS-419, em Poço das Antas. Após esse serviço, eles deslocariam há outro ponto bloqueado, nas imediações dos trilhos de trem, no bairro Canabarro, em Teutônia.

Em Lajeado, houve ainda queda de árvores na Rua das Hortênsias, no bairro Alto do Parque, e na Rua Pedro Petry, no Universitário. No Alto do Parque, há fios energizados e o local foi isolado, sendo aguardada presença da concessionária de energia. Em Venâncio Aires, a avenida Ruperti Filho está parcialmente obstruída com uma queda de árvore, também por haver fios energizados no local. Outros dois pontos da área central de Venâncio tiveram quedas, nas ruas 11 de Maio e General Osório.

As ocorrências foram atendidas por guarnições dos bombeiros de Lajeado, Estrela, Teutônia e Venâncio Aires. Não houve feridos.

Ventania causa estragos e deixa parte de Santa Cruz sem luz

Vento forte durante a madrugada derrubou poste na Rua Sobradinho

Por: Redação Portal Gaz

Compartilhar    

Foto: Elton Luiz da Silva



Elton Luiz da Silva

O forte vento registrado na madrugada desta sexta-feira, 19, causou estragos na região. Foram registrados incidentes como quedas de árvores, postes e destelhamento em Santa Cruz do Sul, Candelária e Venâncio Aires.

Em Santa Cruz, a corporação recebeu uma dezena de chamadas, principalmente, por queda de árvores em fios de alta tensão e de postes. O trabalho mais intenso aconteceu em Linha Santa Cruz e Linha Nova. Nestas localidades, as árvores caídas na pista interromperam as vias de acesso. Os Bombeiros precisaram fazer o corte e a remoção de galhos e troncos.

Ainda no município, a Guarda Municipal foi acionada para atender um destelhamento de residência no Bairro São João. Algumas partes dos bairros Arroio Grande e Aliança estão sem energia elétrica. A Rua Marechal Floriano, no Centro, ficou com muitos galhos caídos na via e nas calçadas. No Bairro Esmeralda foram registrados alguns destelhamentos e árvores caídas. Na Avenida Melvin Jones, o trânsito de veículos também ficou interrompido pela queda de árvores e galhos.



Rio Pardinho também está sem energia. No Jacarandá, na Rua José Severino Pick, uma árvore caída interrompe o trânsito. Esta árvore atingiu ainda um poste e ficou impossível transitar na via. Ônibus não estavam passando no local, mas o reparo do poste já está ocorrendo durante a manhã. No Bairro Faxinal Menino Deus, a Rua Sobradinho também ficou interditada pela queda de uma árvore e um poste.

Em Candelária, a Brigada Militar acionou os Bombeiros Voluntários para fazer a retirada de uma árvore caída no quilômetro 11 na ERS-400, no local conhecido como Curva das Cobras, liberando o trecho por volta das 3h30. Os motoristas devem ter atenção ao trafegar pelo trecho, já que em alguns pontos o movimento de veículo está em apenas uma via para retirada dos galhos.



Bombeiros Voluntários removeram árvore na ERS-400.

Em Venâncio Aires, os Bombeiros atenderam diversos chamados por destelhamento de casas e árvores caídas em via pública. A corporação não soube precisar a área mais atingida pelos fortes ventos. As guarnições começaram o serviço de limpeza por volta das 3 horas.

Em Passo do Sobrado, o Corpo de Bombeiros Voluntários atendeu um chamado durante a madrugada, para atender os moradores de uma residência no interior do município que sofreu danos materiais com a ventania, ficando parcialmente destelhada.

Ventania causa estragos na Região Central do Rio Grande do Sul

Base aérea de Santa Maria informou que velocidade do vento chegou a 84 km/h. Poste e árvore caíram na entrada de uma escola na cidade.



Por Gabriela Fogliarini, RBS TV
19/05/2017 12h26 · Atualizado há 2 horas



Árvore e postes caíram na entrada de uma escola em Santa Maria (Foto: Gabriela Fogliarini/RBS TV)

O vento que atingiu com força diversas regiões do Rio Grande do Sul entre quinta (18) e sexta-feira (19), causou estragos principalmente em cidades da Região Central, como Santa Maria. Conforme a base aérea da cidade, as rajadas atingiram velocidade de 84 km/h. Houve falta de energia elétrica, e aulas foram suspensas em algumas escolas.

DANOS NO RS

Vento derruba postes e danifica residências

Municípios da região Central do Estado registraram falta de energia elétrica em função dos temporais

Chuvas e ventos fortes causaram estragos em alguns municípios do Estado. Em Santa Maria, na região Central, o temporal entre a noite de quinta-feira e a madrugada de ontem causou destelhamento de casas e queda de árvores e postes. Conforme o setor de meteorologia da Base Aérea da cidade, houve rajadas de ven-

to de até 84 quilômetros horários (km/h). A Defesa Civil do município informa que cerca de 200 famílias tiveram prejuízos com os danos nas moradias. O comando do Corpo de Bombeiros mobilizou todos os servidores. Segundo levantamento da corporação, ao menos 50 chamadas foram registradas. Houve quedas de árvores em vários pontos, inclusive na praça Saldanha Marinho.

O Pronto Atendimento da prefeitura ficou sem energia elétrica, sendo necessário acionar um gerador para manter o atendimento. Nos bairros Santa Marta e Passo das Tropas e na vila Urlândia, dezenas de casas ficaram destelhadas. O expediente

da prefeitura iniciou-se ontem somente às 9h30min, devido à falta de luz. Também em razão da interrupção de energia após a queda de um poste, a direção da Escola Antonio Gonçalves do Amaral, no bairro Camobi, suspendeu as atividades. No bairro Rosário, uma família ficou sem poder sair de casa com o tombamento de fios. Equipes da RGE Sul estiveram no local. A concessionária atendeu várias cidades com problemas de falta de luz.

No município de Agudo, também na região Central do Estado, houve falta de energia elétrica em diversos pontos. Segundo o Corpo de Bombeiros, duas casas foram destelhadas com o vento. Em São Pedro do Sul, o trânsito ficou em meia pista em razão da queda de árvore na BR 287.

Em Três Passos, na região Ceilero, o problema foi o excesso de chuvas, com acumulado de 160 milímetros em dois dias, segundo a prefeitura. Ontem, equipes da Secretaria de Transportes da cidade percorreram o interior do município para o levantamento dos danos. Os pontos mais atingidos são nas localidades de Molina, Barra da Romana e Lajeado Grande, com estragos em estradas e cabeceiras de pontes. A secretaria informa que vai retomar a manutenção da malha viária municipal, priorizando os locais atingidos pelas chuvas.



Várias árvores caíram em Santa Maria, onde as rajadas alcançaram 84 km/h

Anexo III

Não há

Anexo IV

Laudo Meteorológico de Evento
Climático - RGE – Sul: 18 e 19 de
maio de 2017

Climatempo Meteorologia

Maio de 2017

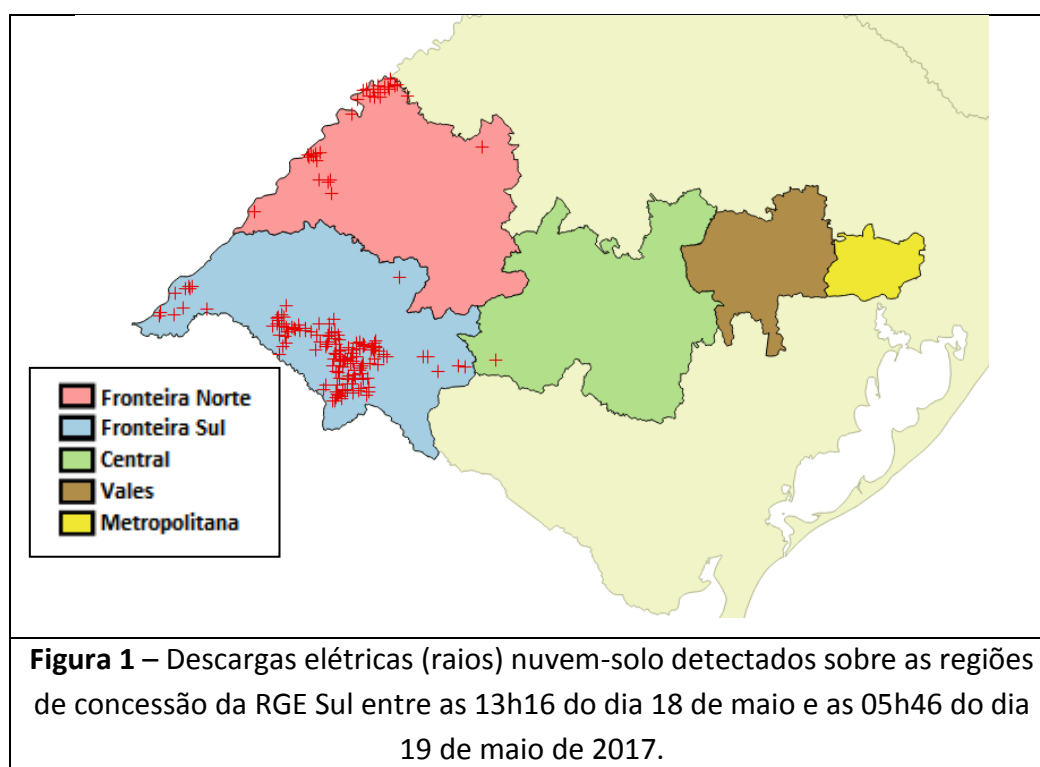
Sumário

1. Descrição do Evento.....	3
2. Abrangência do Evento.....	7
3. Classificação COBRADE	10
4. Resumo dos Eventos.....	10
A. Anexos	12
A.1 Carta Sinótica.....	12
A.2 Mensagens de METAR emitidas pelo aeroporto Salgado Filho	13
A.3 Mensagens de METAR emitidas pelo aeroporto de Santa Maria	13
A.4 Mensagens de METAR emitidas pelo aeroporto de Uruguaiana	14
A.5 Notícias Relacionadas	14

1. Descrição do Evento

Um sistema de baixa pressão sobre o continente organizou áreas de nuvens carregadas que provocaram chuva e ventos fortes sobre as áreas da RGE Sul entre a tarde do dia 18 de maio de 2017 e a madrugada do dia 19 de maio de 2017.

Durante o evento, o sistema de raios Earth Networks registrou 184 descargas elétricas (raios) nuvem solo entre as 13h16 do dia 18 de maio e as 05h46 do dia 19 de maio de 2017 sobre as áreas de concessão da RGE Sul. Como podemos observar na figura 1 abaixo, os raios concentraram-se entre as áreas das fronteiras Norte e Sul e da região Central.



Na tabela 1 a seguir são apresentadas as rajadas de vento mais intensas registradas entre os dias 18 e 19 de maio de 2017 nas estações do INMET que são representativas das regiões sob concessão da RGE Sul. Nas estações do INMET apresentadas, a rajada de vento máxima registrada foi de 103,7 km/h entre as 04h00 e 05h00 do dia 19 de maio e 2017 em Teutônia.

TABELA 1 - Rajadas de vento máximas registradas em estações do INMET representativas das regiões sob concessão da RGE Sul entre os dias 18 e 19 de maio de 2017.

Estação	Dia e Hora	Rajada (km/h)
Quaraí	Dia 18/05/2017 entre 18h00 e 19h00	51,8
Santa Maria	Dia 18/05/2017 entre 21h00 e 22h00	73,4
Santa Maria	Dia 18/05/2017 entre 22h00 e 23h00	94,7
São Gabriel	Dia 18/05/2017 entre 22h00 e 23h00	58,0
Santa Maria	Dia 18/05/2017 entre 23h00 e 00h00	85,0
Santa Maria	Dia 19/05/2017 entre 00h00 e 01h00	77,8
Santa Maria	Dia 19/05/2017 entre 01h00 e 02h00	60,8
Santa Maria	Dia 19/05/2017 entre 02h00 e 03h00	71,3
Teutônia	Dia 19/05/2017 entre 02h00 e 03h00	70,6
Teutônia	Dia 19/05/2017 entre 03h00 e 04h00	88,2
Teutônia	Dia 19/05/2017 entre 04h00 e 05h00	103,7
Teutônia	Dia 19/05/2017 entre 05h00 e 06h00	84,2

Dentre os aeroportos representativos da região de concessão da RGE Sul, a rajada de vento mais intensa registrada foi de 38 nós (aproximadamente 70,3 km/h) às 00h00 do dia 19 de maio de 2017 no aeroporto de Santa Maria. Segundo a escala Beaufort, ventos entre 52 e 61 km/h podem ser classificados como vento forte, entre 63 e 74 km/h como muito forte e entre 75 e 88 km/h como duro.

Na tabela 2, a seguir são apresentados os maiores volumes de chuva acumulados em 24 horas nas estações do INMET que são representativas das regiões sob concessão da RGE Sul. Podemos observar que entre as 21h00 do dia 18 de maio e as 21h00 do dia 19 de maio de 2017 choveu 21,0 mm no município de Santiago.

TABELA 2 – Maiores chuvas acumuladas, para o período, em estações do INMET que são representativas da área de concessão.

Estação	Data e Horário	Chuva (mm)
Santiago	Entre as 21h00 do dia 18/05/2017 e as 21h00 do dia 19/05/2017	21,0
Santa Maria	Entre as 21h00 do dia 18/05/2017 e as 21h00 do dia 19/05/2017	20,8
Santiago	Entre as 21h00 do dia 17/05/2017 e as 21h00 do dia 18/05/2017	18,0
Alegrete	Entre as 21h00 do dia 17/05/2017 e as 21h00 do dia 18/05/2017	11,0
Teutônia	Entre as 21h00 do dia 18/05/2017 e as 21h00 do dia 19/05/2017	10,2
Rio Pardo	Entre as 21h00 do dia 18/05/2017 e as 21h00 do dia 19/05/2017	7,2
Santa Maria	Entre as 21h00 do dia 17/05/2017 e as 21h00 do dia 18/05/2017	4,4
Uruguaiana	Entre as 21h00 do dia 17/05/2017 e as 21h00 do dia 18/05/2017	4,2
Caçapava do Sul	Entre as 21h00 do dia 18/05/2017 e as 21h00 do dia 19/05/2017	4,0

Na figura 2, a seguir, é possível observar as imagens realçadas do satélite GOES-13 para o evento. As imagens correspondem ao período entre as 13h00 do dia 18 de maio e as 03h00 do dia 19 de maio de 2017. Como é possível acompanhar, um sistema de nuvens carregadas com topos com até -60°C espalhou-se do norte gaúcho para as áreas da RGE Sul.

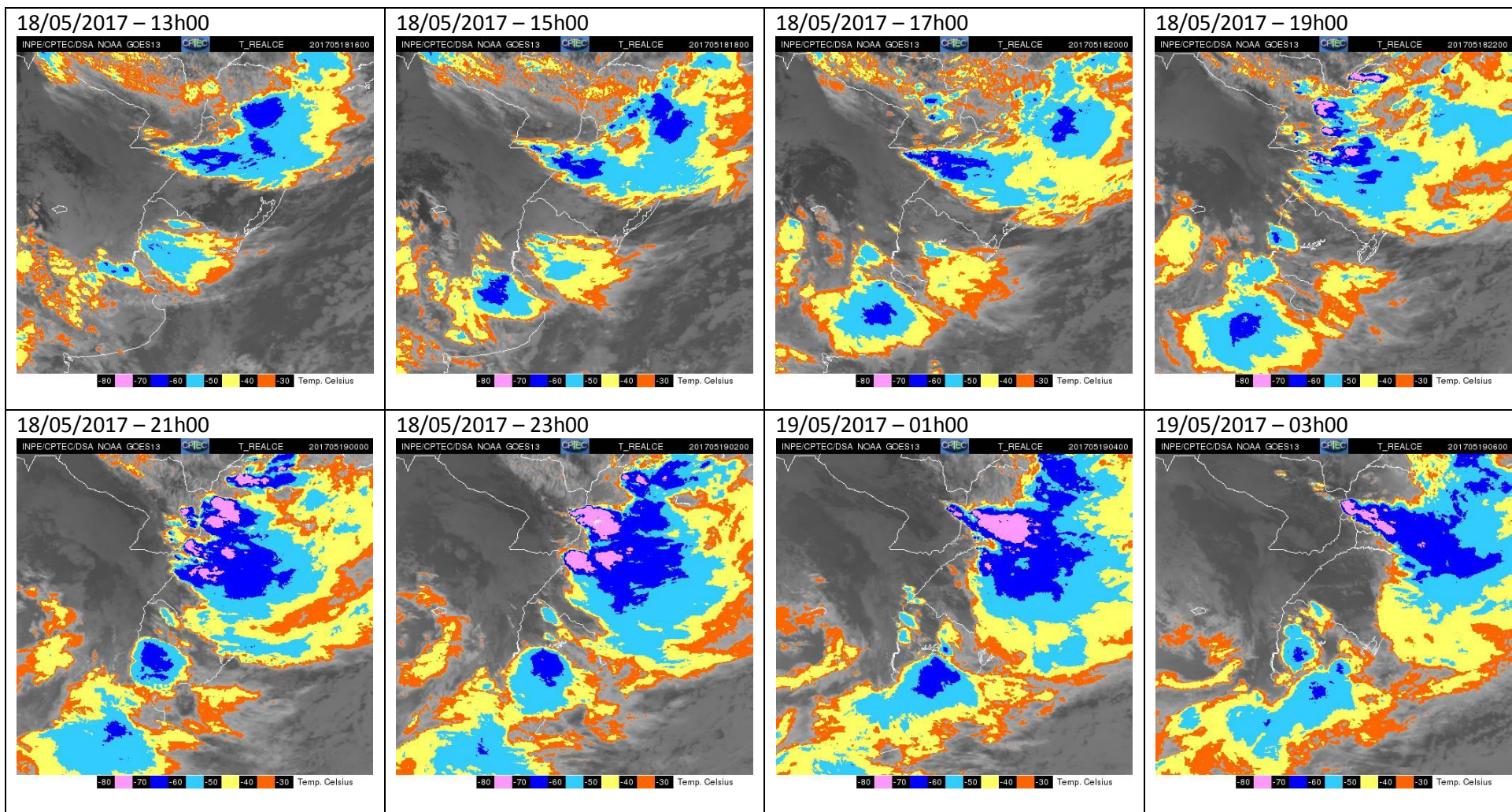


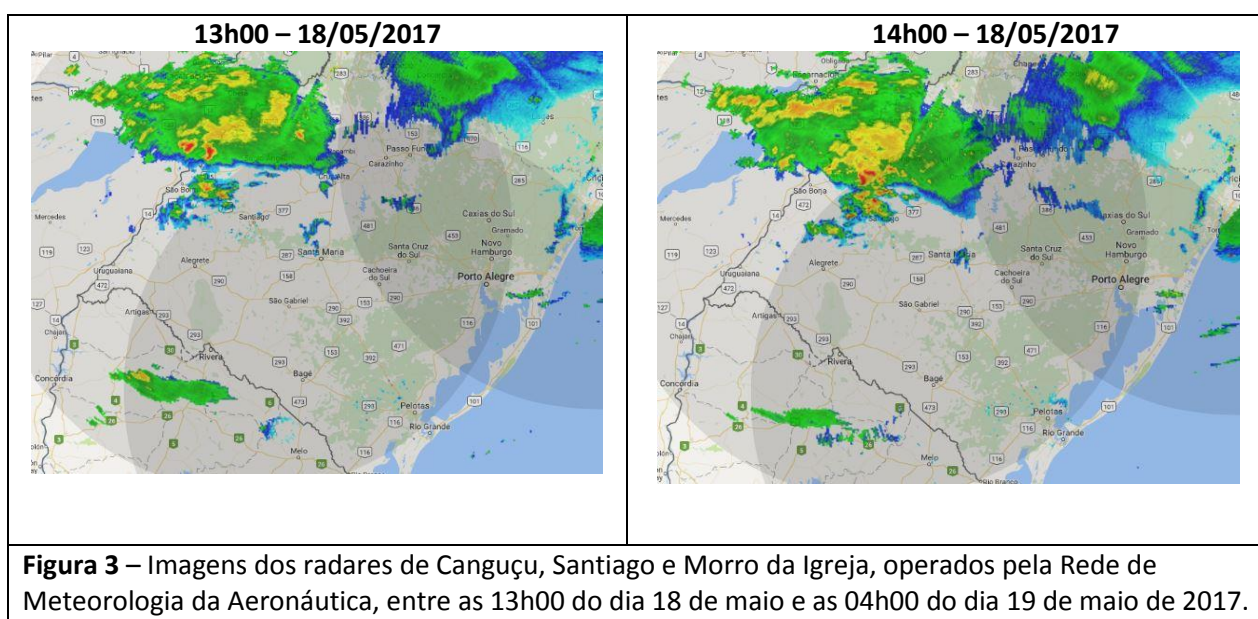
Figura 2 - Imagens realçadas do satélite GOES-13 entre as 13h00 do dia 18 de maio e as 03h00 do dia 19 de maio de 2017.

2. Abrangência do Evento

A seguir são apresentadas as imagens dos radares de Canguçu e de Santiago, operados pela Rede de Meteorologia da Aeronáutica (REDEMET) para o período entre as 13h00 do dia 18 de maio de 2017 e as 04h00 do dia 19 de maio de 2017. Segundo a escala de cores utilizada pelos radares em questão, os tons amarelos indicam chuva com taxa superior a 10 mm/h e os tons em vermelho indicam regiões com taxa de precipitação acima de 25 mm/h. Segundo a American Meteorological Society (Sociedade Meteorológica Americana), chuvas com taxa entre 2,5 mm a 7,6 mm por hora são consideradas moderadas e aquelas com taxa superior a 7,6 mm por hora são consideradas chuva forte.

Como é possível acompanhar na sequência das imagens de radar, uma primeira área de chuva forte avançou do norte do estado para as áreas da Fronteira Norte e da região central, em seguida avançando para as áreas da Fronteira Sul. Uma segunda área de chuva forte se formou no oeste da Fronteira Sul a partir das 02h00 do dia 19 de maio de 2017.

Na região Metropolitana e na região do Vale não houve registro de grandes acumulados de chuva.



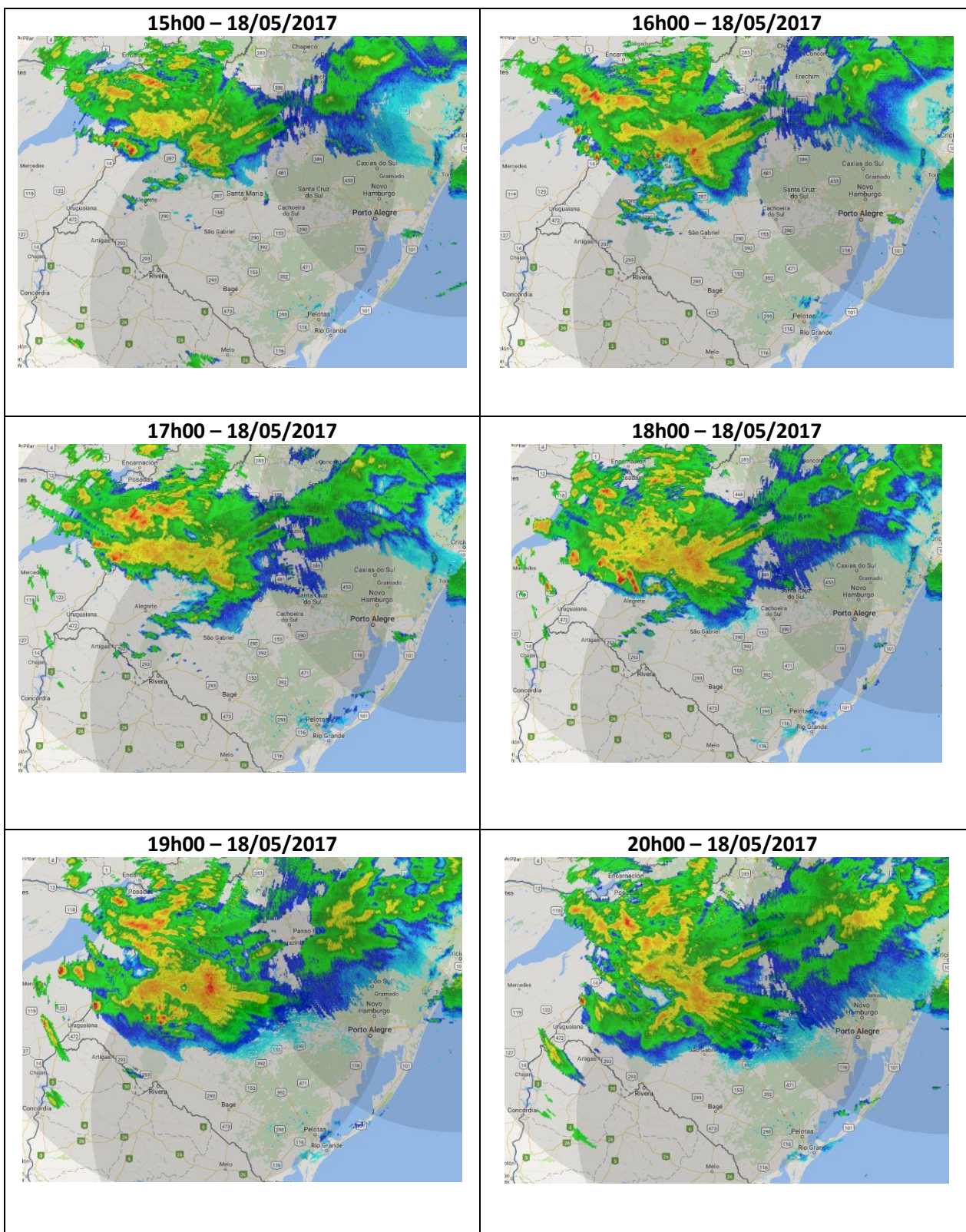


Figura 3 (continuação) – Imagens dos radares de Canguçu, Santiago e Morro da Igreja, operados pela Rede de Meteorologia da Aeronáutica, entre as 13h00 do dia 18 de maio e as 04h00 do dia 19 de maio de 2017.

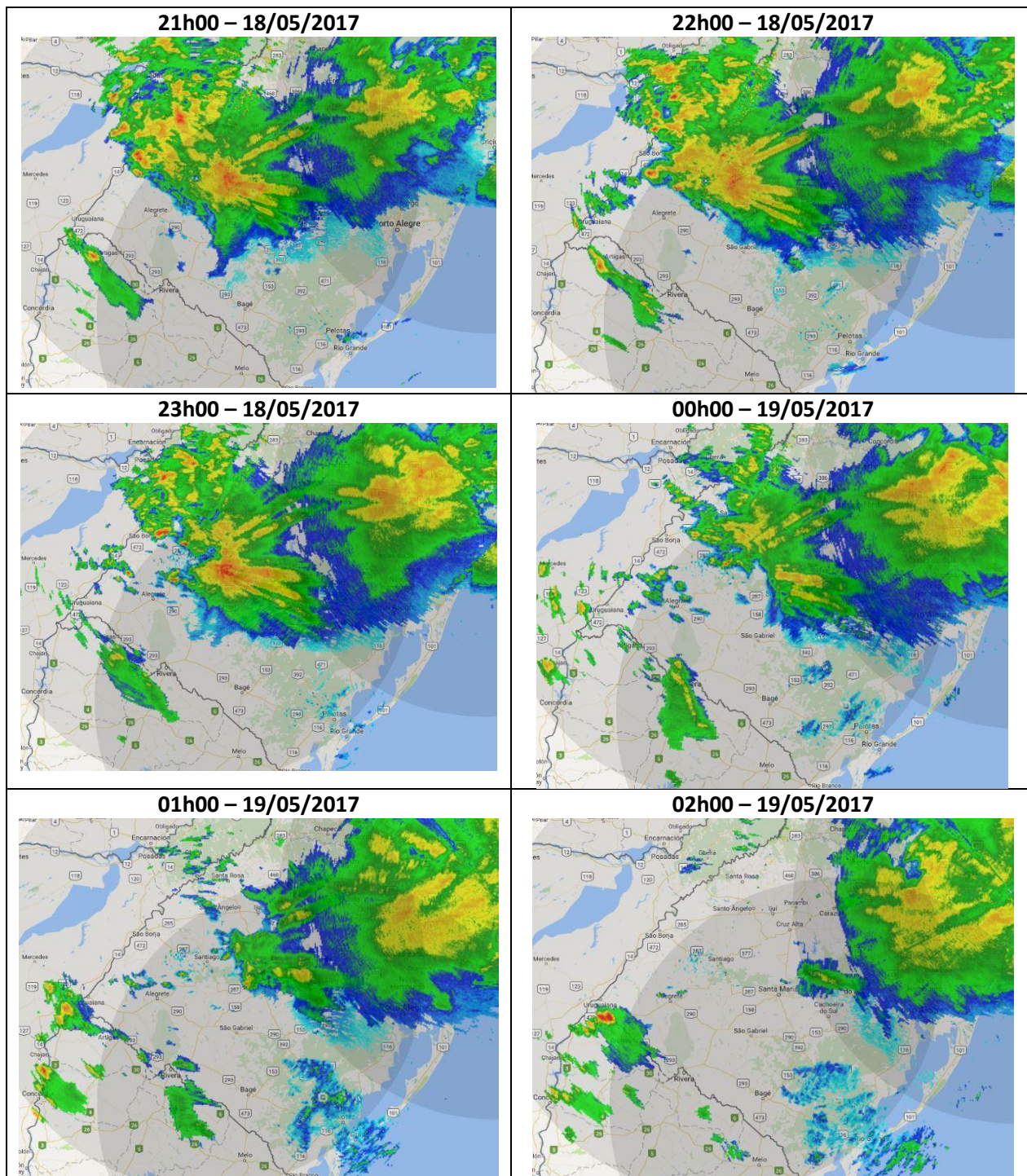
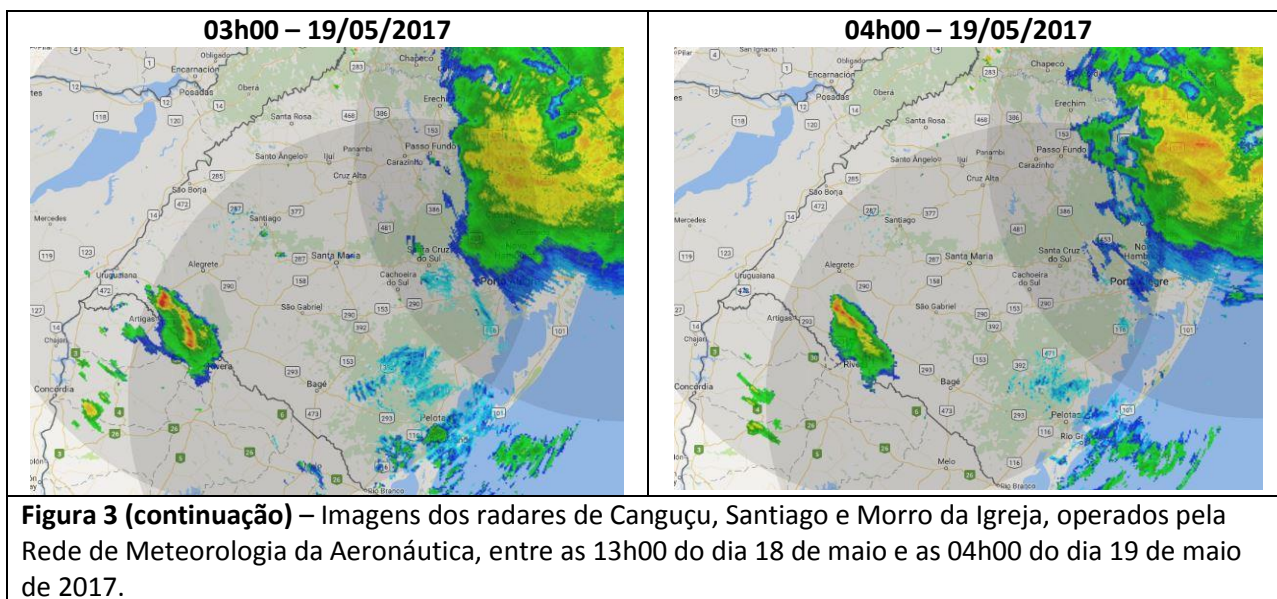


Figura 3 (continuação) – Imagens dos radares de Canguçu, Santiago e Morro da Igreja, operados pela Rede de Meteorologia da Aeronáutica, entre as 13h00 do dia 18 de maio e as 04h00 do dia 19 de maio de 2017.



3. Classificação COBRADE

O COBRADE (Classificação e Codificação Brasileira de Desastres) foi criado com o intuito de adequar a classificação brasileira à classificação de desastres utilizada pela ONU e nivelar o País aos demais organismos de gestão de desastres do mundo.

Baseado nos dados analisados nos itens anteriores, podemos classificar o evento como Vendaval (Código COBRADE 1.3.2.1.5), pois foram registrados ventos fortes.

4. Resumo dos Eventos

Um sistema de baixa pressão sobre o continente formou nuvens carregadas que provocaram chuva forte sobre as regiões das fronteiras Norte, Sul e região Central das áreas de concessão da RGE Sul entre as 13h00 do dia 18 de maio de 2017 e as 03h30 do dia 19 de maio de 2017. Nestas áreas, a rede de detecção de raios da Earth Networks registrou 184 descargas elétricas entre as 13h16 do dia 18 de maio e as 05h46 do dia 19 de maio de 2017. A chuva e o deslocamento do sistema de baixa pressão sobre estas regiões provocaram rajadas de vento forte que ocorreram entre as 18h00 do dia 18 de maio e as 06h00 do dia 19 de maio de 2017.

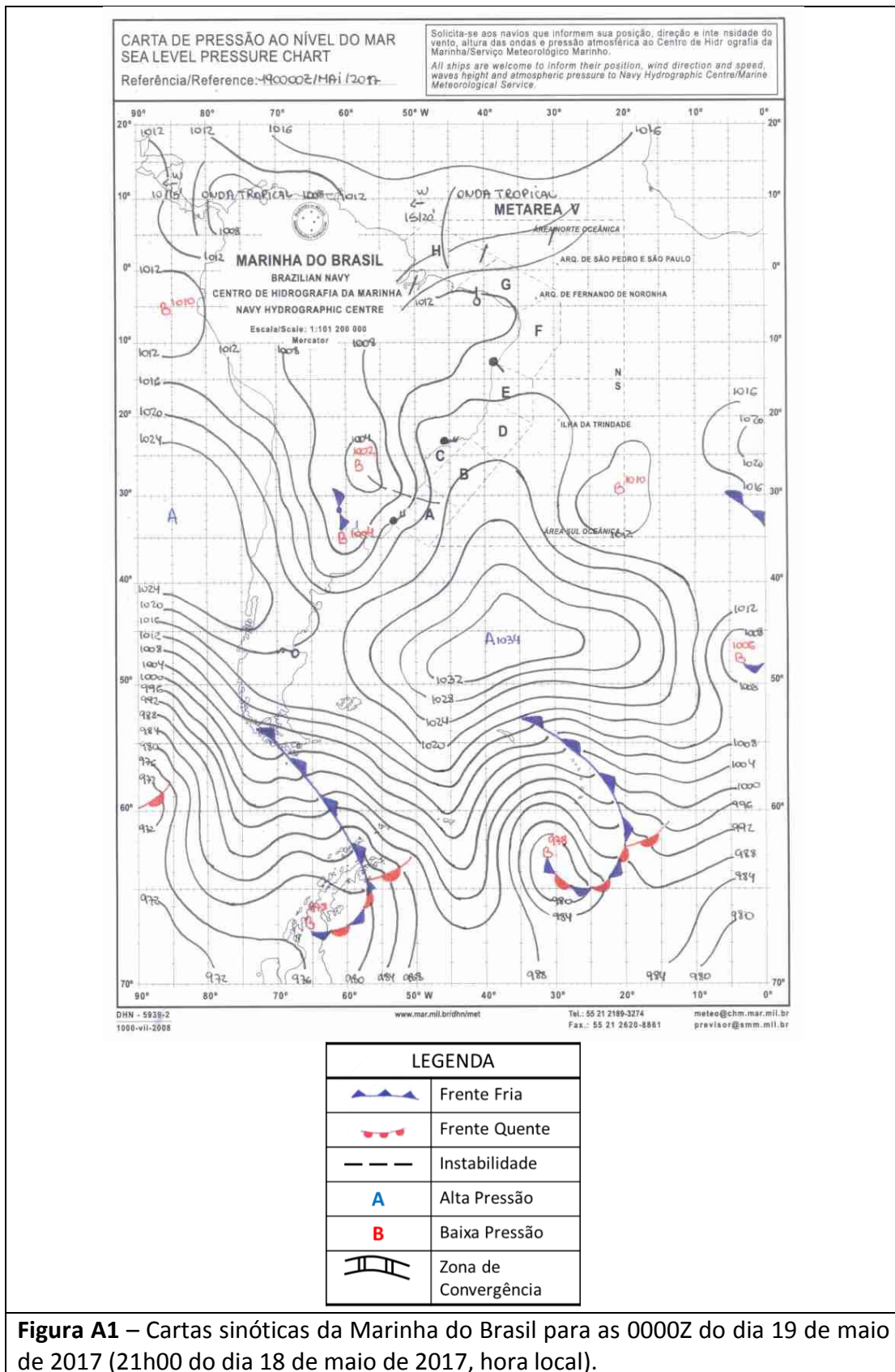
Na região do Vale, apesar do registro de pouca chuva, a proximidade com o centro de baixa pressão favoreceu a ocorrência de ventos intensos. Na estação do INMET em Teutônia, estação representativa da região de concessão, as rajadas de vento chegaram a 103,7 km/h.

TABELA 3 – Resumo do Evento 1

Número/Código do Evento	
Número / Código do Relatório	
Descrição	Forte deslocamento de uma massa de ar em uma região.
Código COBRADE	1.3.2.1.5 – Vendaval
Hora início do evento	18h00 do dia 18 de maio de 2017
Hora de fim do evento	06h00 do dia 19 de maio de 2017
Abrangência	Todas as regiões da RGE Sul, exceto região metropolitana.

A. Anexos

A.1 Carta Sinótica



Rua José Antônio Coelho, 567 - São Paulo / SP - TEL: 11 3736-4591.

© Climatempo Meteorologia. Todos os direitos reservados.

A.2 Mensagens de METAR emitidas pelo aeroporto Salgado Filho

Os horários das observações estão em hora zulu. Para obter o horário local é necessário subtrair duas horas do horário indicado na tabela.

SA 18/05/2017 16:00->	METAR SBPA 181600Z 10017KT 9999 FEW030 24/17 Q1013=
SA 18/05/2017 17:00->	METAR SBPA 181700Z 11018KT 9999 FEW030 23/17 Q1013=
SA 18/05/2017 18:00->	METAR SBPA 181800Z 10022KT 9999 FEW030 BKN067 22/17 Q1012=
SA 18/05/2017 19:00->	METAR SBPA 181900Z 10019KT 9999 FEW035 BKN067 21/16 Q1012=
SA 18/05/2017 20:00->	METAR SBPA 182000Z 10017G28KT 9999 FEW035 SCT067 21/15 Q1012=
SA 18/05/2017 21:00->	METAR SBPA 182100Z 10017KT 9999 SCT035 BKN067 20/15 Q1012=
SA 18/05/2017 22:00->	METAR SBPA 182200Z 09016KT 9999 SCT035 BKN067 20/16 Q1012=
SA 18/05/2017 23:00->	METAR SBPA 182300Z 09014KT 9999 SCT035 BKN070 20/16 Q1012=
SA 19/05/2017 00:00->	METAR SBPA 190000Z 09017KT 9999 FEW035 BKN080 20/16 Q1011=
SA 19/05/2017 01:00->	METAR SBPA 190100Z 10016KT 9999 FEW035 BKN080 20/16 Q1011=
SA 19/05/2017 02:00->	METAR SBPA 190200Z 11013KT 9999 FEW035 BKN080 20/16 Q1012=
SA 19/05/2017 03:00->	METAR SBPA 190300Z 09014KT 9999 FEW035 BKN070 19/16 Q1012=
SA 19/05/2017 04:00->	METAR SBPA 190400Z 10009KT 9999 -RA FEW035 OVC070 19/17 Q1013=
SA 19/05/2017 05:00->	METAR SBPA 190500Z 06008KT 9999 -RA FEW040 OVC100 18/17 Q1012=
SA 19/05/2017 06:00->	METAR SBPA 190600Z 18004KT 9999 SCT040 OVC100 18/17 Q1012=
SA 19/05/2017 07:00->	METAR SBPA 190700Z 07019KT 9999 FEW040 OVC100 18/16 Q1007=
SA 19/05/2017 08:00->	METAR SBPA 190800Z 11010KT CAVOK 18/16 Q1006=

A.3 Mensagens de METAR emitidas pelo aeroporto de Santa Maria

Os horários das observações estão em hora zulu. Para obter o horário local é necessário subtrair duas horas do horário indicado na tabela.

SA 18/05/2017 16:00->	METAR SBSM 181600Z 10015KT CAVOK 22/16 Q1010=
SA 18/05/2017 17:00->	METAR SBSM 181700Z 11010KT 9999 FEW035 BKN100 21/16 Q1009=
SA 18/05/2017 18:00->	METAR SBSM 181800Z 12010KT 9999 SCT040 BKN100 22/17 Q1009=
SA 18/05/2017 19:00->	METAR SBSM 181900Z 12008KT 9999 BKN040 BKN100 21/17 Q1009=
SA 18/05/2017 20:00->	METAR SBSM 182000Z 12010KT 9999 BKN040 FEW045TCU BKN100 20/17 Q1009=
SA 18/05/2017 21:00->	METAR SBSM 182100Z 11005KT 090V150 9999 BKN035 FEW040TCU BKN100 19/17 Q1009=
SA 18/05/2017 22:00->	METAR SBSM 182200Z 11007KT 080V140 9999 -RA BKN030 FEW035TCU BKN100 19/17 Q1009=
SA 18/05/2017 23:00->	METAR SBSM 182300Z VRB02KT 9999 RA BKN018 FEW030TCU BKN080 BKN100 19/18 Q1009=
SA 19/05/2017 00:00->	METAR SBSM 190000Z 03005KT 360V060 9999 RA BKN018 FEW030TCU BKN070 BKN100 19/18 Q1010=
SA 19/05/2017 01:00->	METAR SBSM 190100Z 03018G30KT 6000 RA FEW007 BKN018 FEW030TCU BKN100 19/17 Q1007=
SA 19/05/2017 02:00->	METAR SBSM 190200Z 02022G32KT 4000 RA BR BKN018 FEW030TCU SCT080 BKN100 19/16 Q1007=
SA 19/05/2017 03:00->	METAR SBSM 190300Z 36028G38KT 4000 RA BR BKN020 BKN080 BKN100 19/17 Q1007=
SA 19/05/2017 09:00->	METAR SBSM 190900Z 14007KT 9999 VCTS FEW030 FEW040CB 16/15 Q1006=

A.4 Mensagens de METAR emitidas pelo aeroporto de Uruguaiana

Os horários das observações estão em hora zulu. Para obter o horário local é necessário subtrair duas horas do horário indicado na tabela.

SA 18/05/2017 16:00-> METAR SBUG 181600Z 06012KT 9999 OVC017 22/19 Q1006=
SA 18/05/2017 17:00-> METAR SBUG 181700Z 05014KT 9999 OVC016 22/18 Q1006=
SA 18/05/2017 18:00-> METAR SBUG 181800Z 05012KT 9999 SCT014 OVC016 22/19 Q1005=
SA 18/05/2017 19:00-> METAR SBUG 181900Z 07013KT 5000 -RA BR BKN013 OVC015 21/18 Q1005=
SA 18/05/2017 20:00-> METAR SBUG 182000Z 07008KT 4000 -RADZ BR BKN006 OVC013 20/19 Q1004=
SA 18/05/2017 21:00-> METAR SBUG 182100Z 07012KT 5000 -RA BR FEW004 BKN006 OVC015 20/19 Q10 04=
SA 18/05/2017 22:00-> METAR SBUG 182200Z 06012KT 5000 -RA BR FEW004 BKN006 OVC015 20/19 Q10 04=
SA 19/05/2017 09:00-> METAR SBUG 190900Z 09002KT 9999 BKN016 BKN060 OVC080 17/16 Q1006=

A.5 Notícias Relacionadas

Ventania causa estragos na Região Central do Rio Grande do Sul -

<http://g1.globo.com/rs/rio-grande-do-sul/noticia/ventania-causa-estragos-na-regiao-central-do-rio-grande-do-sul.ghtml>

Vento de 137 km/h na madrugada em Teutônia -

<http://www.tempoemteutonia.com.br/index.php/postagens/vento-de-137-kmh-na-madrugada-em-teutonia/>

Camila Gomes Martins Ramos

Meteorologista

CREA 5063367023